

{قُلْ سِيرُوا فِي الْأَرْضِ فَانظُرُوا كَيْفَ بَدَأَ الْخَلْقَ ثُمَّ اللَّهُ يُنشِئُ النَّشْأَةَ الْآخِرَةَ إِنَّ اللَّهَ عَلَىٰ كُلِّ شَيْءٍ قَدِيرٌ} [العنكبوت: ٢٠]

د جغرافيې او نقشه پوهنې

په زړه پوري معلومات

مفتي اوسعيد راشد

دجامعه قاسميې استاد

نفيس خپرندويه ټولنه

Download from: aghalibrary.com

ځانگړنې

د جغرافيايي او نقشه پوهنې په زړه پوري معلومات

ليکنه : مفتي ابوسعيد " راشد "

کمپوز او ډيزائن : د ليکوال په لاس

لومړی چاپ :

چاپ چارې

پېښور : د نفيس خپرندويي ټولنې تخنيکي څانگه

کورډه خټک ، میان اباد ، جامعہ قاسميه

د تليفون شمېره: ۰۰۹۲۳۰۲۳۸۵۰۹۹۶/۰۳۴۵۲۷۱۳۴۵۹

برېښنالیکونه: abusaed۱۲۳@gmail.com/abusaed۱۲۳@yahoo.com

د « ندوة المدارس » او « جامعہ قاسميه » په نصاب کې منل شوی

د چاپ حقونه له ليکوال سره خوندي دي

ڊالی!

• هغه ننگيالو ته چې د دين خپرولو په لاره کې يې عمرونه، مالونه او

بلاخر سرونه قربان کړل.

• هغو ته د اتفاق په مټ يې اسلامي نړۍ يوموتې ساتلې وه.

• اوسنۍ وېشلې اسلامي نړۍ ته چې د خپلمنځي اختلافونو له امله له

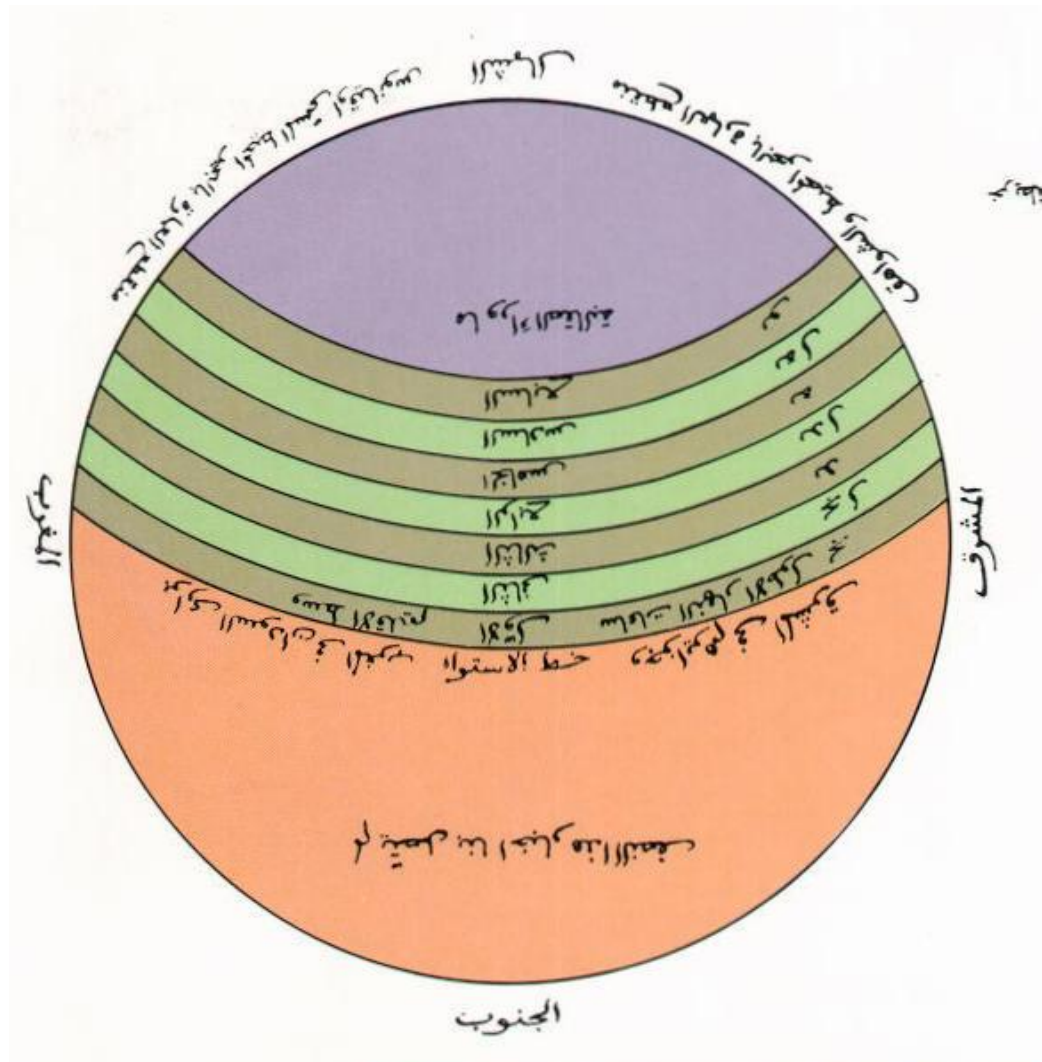
پېړيو پېړيو کېږي.

• د اسلامي نړۍ واکمنو ته چې د يتيمانو، کونډو زگېروي يې له خوبه نه

شي وينولی.

"راشد"

دلیکوال یادښت



تقسيم الأقاليم السبعة كما رسمها البيروني

سريزه

بسم الله الرحمن الرحيم

• د جغرافيه پېژندنه:

په لغت کې : جغرافيه يوناني ويوکی دی چې له دوه توريو(جيو: GEO) او (گرافي: GRAPHY) څخه جوړ دی. چې "جيو" د ځمکې او "گرافي" د پوهنې، تشریح او ليکنې په معنا دی.

• په اصطلاح کې :

داسې علم دی چې په مرسته يې د ځمکنۍ کرې هر اړخيز معلوماته ترلاسه کيږي.

تشریح: ځمکه دوه ډوله نقشه او جوړښت لري:

لومړی: الهي نقشه: لکه: سيندونه، وچه، جزېرې، بحېرې، غرونه، نهرونه او داسې نور.

دویم: انساني نقشه: لکه: سياسي سرحدونه (پولې)، ښارونه، کلي، او د خلکو په لاس جوړ

نهرونه او داسې نور.

ددې دواړه نقشو پېژندلو ته "جغرافيه" وايي.

• **موضوع:** ځمکه او د هغې جوړښت.

• **غرض:** د ځمکنۍ کرې په اړه هر اړخيز معلومات ترلاسه کول.

• گټې: جغرافیه ډېرې گټې لري:

۱-: اعتقادي گټې: د ځمکې په مخ د الهي قدرت د نښو پېژندنه:

{ إِنَّ فِي خَلْقِ السَّمَاوَاتِ وَالْأَرْضِ وَاخْتِلَافِ اللَّيْلِ وَالنَّهَارِ لآيَاتٍ لِأُولِي الْأَلْبَابِ (١٩٠) } [آل عمران: ١٩٠]

{ قُلْ سِيرُوا فِي الْأَرْضِ فَانظُرُوا كَيْفَ بَدَأَ الْخَلْقَ ثُمَّ اللَّهُ يُنشِئُ النَّشْأَةَ الْآخِرَةَ إِنَّ اللَّهَ عَلَىٰ كُلِّ شَيْءٍ قَدِيرٌ } [العنكبوت:

[٢٠

{ وَجَعَلْنَا بَيْنَهُمْ وَبَيْنَ الْقُرَىٰ الَّتِي بَارَكْنَا فِيهَا قُورَىٰ ظَاهِرَةً وَقَدَرْنَا فِيهَا السَّيْرَ سِيرُوا فِيهَا لِيَأْتِيَهُمْ آيَاتٌ وَأَيَّامًا آمِنِينَ (١٨) } [سبأ:

[١٨

۲-: ديني گټې: د ځيني عبادتونو لکه، لمونځ، حج، جهاد لارې چارې معلومول.

۳-: اقتصادي گټې: د تجارت په مخ بېولو له پاره د هرې سيمې او هيواد اړتياوې پېژندل او بيا

د هغو د پوره کولو له لارې خپل تجارت ته وده ورکول.

{ فَإِذَا قُضِيَتِ الصَّلَاةُ فَانْتَشِرُوا فِي الْأَرْضِ وَابْتَغُوا مِنْ فَضْلِ اللَّهِ وَاذْكُرُوا اللَّهَ كَثِيرًا لَعَلَّكُمْ تُفْلِحُونَ } [الجمعة: ١٠]

{ وَهُوَ الَّذِي سَخَّرَ الْبَحْرَ لِتَأْكُلُوا مِنْهُ حَمًا طَرِيًّا وَتَسْتَخْرِجُوا مِنْهُ حِلْيَةً تَلْبَسُونَهَا وَتَرَى الْفَلَكَ مَوَاجِرَ فِيهِ وَلِتَبْتَغُوا مِنْ

فَضْلِهِ وَلَعَلَّكُمْ تَشْكُرُونَ } [النحل: ١٤]

{ رُبُّكُمْ الَّذِي يُرْجِي لَكُمْ الْفَلَكَ فِي الْبَحْرِ لَتَبْتَغُوا مِنْ فَضْلِهِ إِنَّهُ كَانَ بِكُمْ رَحِيمًا } [الإسراء: ٦٦]

{ وَمِنْ آيَاتِهِ أَنْ يُرْسِلَ الرِّيَّاحَ مُبَشِّرَاتٍ وَلِيُذِيقَكُمْ مِنْ رَحْمَتِهِ وَلِتَجْرِيَ الْفَلَكَ بِأَمْرِهِ وَلِتَبْتَغُوا مِنْ فَضْلِهِ وَلَعَلَّكُمْ تَشْكُرُونَ

{ [الروم: ٤٦]

{ وَآخَرُونَ يَضْرِبُونَ فِي الْأَرْضِ يَبْتَغُونَ مِنْ فَضْلِ اللَّهِ } [الزمر: ٢٠]

۴- **تاریخي گټې:** په تېره زمانه کې د بدو خلکو په انجام پوهېدل لکه چې الله جل جلاله وايي:

{ قُلْ سِيرُوا فِي الْأَرْضِ ثُمَّ انظُرُوا كَيْفَ كَانَ عَاقِبَةُ الْمُكْذِبِينَ } [الأنعام: ۱۱]

{ قُلْ سِيرُوا فِي الْأَرْضِ فَانظُرُوا كَيْفَ كَانَ عَاقِبَةُ الْمُجْرِمِينَ } [النمل: ۶۹]

{ وَكَأَيِّنْ مِنْ آيَةٍ فِي السَّمَاوَاتِ وَالْأَرْضِ يَمُرُّونَ عَلَيْهَا وَهُمْ عَنْهَا مُعْرِضُونَ } [يوسف: ۱۰۵]

او همداراز د نېکاتو او نېو خلکو ځايونه ليدل او د هغوی له لور و ارادو، او کلکو ايمانونو

څخه عبرت اخيستل لکه چې الله جل جلاله وايي:

{ لَقَدْ كَانَ فِي قَصَصِهِمْ عِبْرَةٌ لِأُولِي الْأَلْبَابِ مَا كَانَ حَدِيثًا يُفْتَرَى وَلَكِنْ تَصْدِيقَ الَّذِي بَيْنَ يَدَيْهِ وَتَفْصِيلَ كُلِّ شَيْءٍ

وَهُدًى وَرَحْمَةً لِقَوْمٍ يُؤْمِنُونَ } (۱۱۱) [يوسف: ۱۱۱]

۵- **سياسي گټې:**

هغه داسې چې د ځمکې په جوړښت له پوهېدلو وروسته بيا سړی په دې پوهیږي چې کومه برخه

بې مهمه او کومه بې غیر مهمه ده، د بېلگې په ډول روسان ولې له ټولو هیوادونو وتلي خو له چيچينا

څخه نه وزي؟

افغانستان ولې هروخت د پردو تریرغل لاندې وي؟

اسرائیلو ته ولې د فلسطین په زړه کې ځای ورکړل شو؟ او همدا راز لوېدیځه غاړه، او غزه

چېرته او د کومو دریاونو په غاړه پراته دي؟

۶- **علمي گټې:**

خرنگه چې انسان په ځمکه او سیرې نو ځکه یې په هر علم او هر کتاب کې د ځای په ځای د ځمکې د کومې برخې یادونه کیږي ، نو که موږ ته د ځمکې دا برخه معلومه نه وي ، نو بیا د کتاب په دې ځای نه شو پوهېدلی ، د بېلگې په ډول په قرآن کریم کې د جودي غره ، بایبل ښار ، مجمع البحرین یادونه شوې ، په حدیثونو او سېرت کې د احد غره ، حجاز ، جزیره العرب او داسې نورو یادونه شوې نو که د ځمکې په مخ دا ځایونه راته معلوم نه وي بیا موږ د قرآن ، حدیث او سیرت په دې برخو نه شو پوهېدلی .

۷ :- فکري گټې:

همدا یواځنی علم دی چې انسان ته د خپل تېر په اړه فکر مند کوي ، او د خپل پخواني کور او ټاټوبي مینه یې په زړه کې راټوکوي ، د بېلگې په ډول : اسلامي نړۍ سړي ته ورپېژني ، د هغې جغرافیایي موقعیت ، له تجارتي او اقتصادي پلوه یې ارزښت ، په تېر کې یې یووالی ، او اوس یې ټوټه کېدل او دهغه لاملونه ، دا ټولې هغه خبرې دي چې د علم جغرافیه له لارې ترلاسه کېدلی شي .

۸ :- صحافتي گټې:

همداراز په ورځنیو پېښو د ځان پوهولو له پاره هم دا علم ډېر گټور دی ، د بېلگې په ډول په خبري رسینو کې خبر راشي چې په بحر اقیانو (بحر ظلمات) کې داسې طوفاني څپې راروانې دي چې له غاړې یې سوونو کلومتره لرې پراته هیوادونه به هم ورسره زیانمن شي .

که موږ په جغرافیه نه پوهیږي او د بحر اقیانوس موقعیت راته معلوم نه وي نو بیا به څه پوهیږو چې کوم هیوادونه له دې طوفان څخه په یقیني توگه اغېزمن کېدلی شي ، او د کومو د زیانمن کېدلو امکان شته ؟ او ایا موږ گران ټاټوبي "افغانستان" ته هم دا څپې رارسېدلی شي او که نه ؟

۹- : سیاحتی گټې:

علم جغرافیه دومره گټور علم دی څوک چې په کور ناست دی هغه ته هم او څوک چې د هیوادونو په سیاحت وتلی هغه ته هم گټه لري، په کور ناست سړي ته خو له لیدلو پرته د یوه هیواد په اړه معلومات ورکوي چې د اړتیا په مهال گټه ترې اخیستلی شي، او بله دا چې لري پرتو هیوادونو، او تاریخي ځایونو ته د تللو تلوسه یې په زړه کې پیدا کیږي. چې په پایله کې یې ددې ایت له حکم سره سم عمل کوي:

{قُلْ سِيرُوا فِي الْأَرْضِ فَانظُرُوا كَيْفَ بَدَأَ الْخَلْقَ ثُمَّ اللَّهُ يُنشِئُ النَّشْأَةَ الْآخِرَةَ إِنَّ اللَّهَ عَلَىٰ كُلِّ شَيْءٍ قَدِيرٌ} [العنكبوت:

[۲۰

او د هیوادونو په سفر وتلي کس ته بیا دا گټه لري چې هر هیواد ته څي د هغه اجمالي خاکه او لنډ معلومات یې په ذهن کې وي، چې دلته کوم ځایونه د کتلو دي؟ کوم ځایونه یې بنکلي او بناینبته بناړونه دي. او داسې نور.

د جغرافیې ډولونه:

په ټوله کې جغرافیه څلور ډولونه لري:

۱- : **طبعي جغرافیه :**

داسې علم دی چې د ځمکې له خدایي جوړښت او نقشي څخه بحث کوي. لکه: وچه څومره؟ او به

څومره؟ او داسې نور....

۲- : **قراني جغرافیه :**

داسې علم دی چې په قرآن کریم ، نبوي حدیثونو او اسلامي تاریخ د یاد شویو ځایونو او سیمو
خپړنه کوي لکه: مجمع البحرین چرته دی؟ بحرېه طبریېه کومه؟ او په کوم هیواد کې واقع ده؟

۳- **سیاسي جغرافیه :**

داسې علم دی چې د ځمکې په مخ د انساني تقسیمونو خپړنه کوي. لکه: د هیوادو پولې،
مساحت ، رقبه ، ښارونه او داسې نور...

۴- **ریاضیاتي جغرافیه :**

داسې علم دی چې له ځمکې څخه د جسماني عالم د یوه غړي په حیث بحث کوي. لکه: ځمکه د
کومې ستوري شاوخوا راڅرخي؟ څو سپرېمیانې لري؟ له لمره څومره واټن لري؟ او داسې نور....

یادونه:

دلته د جغرافیې لومړني درې ډولونه خپړو ، د څلورم خپړنه مو په (نوي هیئت) کې کړې ده.

لومړی فصل

طبعي جغرافيه

وراندې مو ووبل: په طبعي جغرافيه کې د ځمکې خدايي جوړښت څېړل کيږي چې الله جل جلاله څه ډول پيدا کړې؟ څومره برخه يې وچه او څومره تر اوبو لاندې ده؟ چېرته يې غرونه ، او چېرته يې سيندونه دي؟ کومې سيمې يخي او کومې تودې دي؟ او داسې نور....

د طبعي جغرافيه څو اصطلاحات :

د طبعي جغرافيه له پلوه د ځمکې مخ په څو ډوله وېشل شوي:

لومړی وېش:

په لومړيو کې د ځمکې په دوه برخو وېشل شوی:

۱. بحر (سيند) ۲. بر: (وچه).

د ځمکې مخ که په سل برخو ووېشو نو نهه ويشت (۲۹) سلنه يې وچه او په يو اويا (۷۱) سلنه

يې اوبه (سيند) غورېدلې دي.

د ځمکې مخ:

مساحت: د ځمکې ټول مخ يو سل اوه ميلونه (۱۹۷۰۰۰۰۰۰) مربع ميله يا (۵۱۰۰۷۲۰۰۰) مربع

کيلومتره اټکل شوی.

سیندونه: (۷۱) سلنه یې اوبه، چې (۱۴۱۰۰۰۰۰۰) مربع میله کیږي.

وچه: (۲۹) سلنه یې وچه ده، چې هغه بیا (۵۲۰۰۰۰۰۰) مربع میله، یا (۱۴۸۹۳۹۰۲۳) مربع

کیلومتره ده.

له دې نه څرگنده شوه چې د ځمکې وچه برخه تر څلورمې زیاته، خو په عام ډول له وچې برخې

په څلورمه تعبیر کیږي.

د اوبو وېش:

اوبه شپږ برخوته وېشل شوې دي:

۱. المحيطات: (ستر سیندونه). چې د ځمکې ډېره برخه یې لاندې کړې ده.
۲. بحار (واړه سیندونه). چې له یوې سیمې بلې ته بهیږي.
۳. بحیرې (سمندرګي) هغه ولاړې اوبه دي چې په وچه کې را ایسارې وي.
۴. خلیجونه. د اوبو هغه برخې دي چې له سیند نه پیل او تر ډېره ځایه په وچه کې تللې وي.
۵. الانهار الصناعية (مصنوعي نهرونه یا اوبلاړې). له یوه ځای څخه بل ته د اوبو رسولو او یا د دوه سیندوه سره نینلولو له پاره د انسانانو په لاس کڼدل شویو اوبلاړو ته "مصنوعي نهرونه" وایي.
۶. الاعماق (کندي) د سیند په تل کې ژورې کندي دي.

د وچي ځمکې وېش :

وچه ځمکه هم شپږ برخې لري:

١. قاري، براعظمو نه (يا لويه وچې): د ځمکې هغه سترې برخې دي چې د سيند له سطحې پورته وي.
٢. جزيرې (ټاپوگان) د وچې ځمکې هغه وړې ټوټې دي چې له څلور خواوو او بو کلابنده کړې وي.
٣. شبه جزيره (ټاپووزمه) د کومې وچې ځمکې يواځې دريو لوريو ته چې اوبه وي هغې ته (شبه جزيره) وايي.
٤. راس (سر): د وچې ځمکې هغه برخې ته وايي چې په سيند کې تر ډېره ځايه غځيدلې وي.
٥. صحرا (دښته): داسې وچه ځمکه ده چې تر اوسه په کې د انسانانو استوګنه کمه او يا نه وي.
٦. جبال (غرونه): د وچې هغه اسمان څکې څوکې دي چې د ځمکې د کرويټ له دايرې وتلې وي (١)

يادونه:

له پورته تعريفونو څخه څرګند يږي چې:

- محيطات (سترسيندونه) او براعظمو نه (لويې وچې) سره مقابل دي.
- بحيرې (سمندرګي)، او جزيرې (ټاپوگان) په خپلو کې سره مقابل دي.
- خليج (.....) او راس (سر) سره مقابل دي.
- جبال، او اعماق سره مقابل دي.

د وچې دویم وېش:

له بله پلوه ځمکه په شپږ برخو وېشله شوې:

١- **واورې او کنګلونه:** د وچې (١٠) سلنه بیا تر واوره لاندې ده ..

وېل کېږي چې دا واورې که ویلې شي نو د سمندر سطحه به (٢٠٠) پوټه جگه شي او د سمندر له غاړې په سلګونو میله لرې پراته ښارونه به تر اوبو لاندې شي.

٢- **غرونه:** د وچې (١٣) سلنه غرونه دي.

٣- **غونډۍ:** نږدې شپږنیم سلنه (٦,٥) سلنه یې غونډۍ دي.

٤- **صحراوې:** (٩,٥) سلنه دښتې دي.

٥- **د استوګنې وړ:** یواځې (١٦٠٠٠٠٠٠) مربع میله یې سمدلاسه د استوګنې وړ ځمکه ده.

او همدومره (١٦٠٠٠٠٠٠) مربع میله یې په راتلونکي کې ددې وړ ده چې انسانان ګټه ترې واخلي. نو وېلی شو چې له شپږپنځوس میلیونه مربع میله ځمکې یواځې دوه دېرش میلیونه مربع میله د استوګنې وړ ده. (١)

٦- **هیوادونه:** ټوله نړۍ کې (٢٣١) هیوادونه دي.

لومړي روسیه: د رقبې له پلوه د نړۍ تر ټولو ستر هیواد روسیه ده چې (١٧٠٧٥٢٠٠) مربع کیلومتره مساحت لري.

دویمه کاناډا: ده چې (٩٩٨٤٦٧٠) مربع کیلومتره مساحت لري.

دربم امریکا متحده ایالات: چې (۹۲۲۹۰۹۱) مربع کیلومتره مساحت لري.

څلورم چین: (۹۵۹۶۹۶۰) مربع کیلومتره مساحت لري.

په دې ترتیب

دولسم: سعودي دی چې (۲۲۴۰۰۰۰) مربع کیلومتره مساحت لري.

څلوردېرشم: پاکستان دی چې (۸۸۰۲۵۴) مربع کیلومتره مساحت لري.

یوڅلوېښتم: افغانستان چې (۲۴۷۲۵۷) مربع کیلومتره مساحت لري.

دوه سوو یو دېرشم: د رقبې له پلوه دنړۍ ترټولو وړوکی هیواد ((واتکان)) دی چې ترنیم مربع

کلومترهم کمه (۰,۴۴) رقبه لري.

دویم فصل

د سیندو نو تفصیل:

د ځمکې په مخ غورېدلې اوبه په عمومي توګه پنځه سترو سیندو نو یا اقیانوسونو ته وېشل شوي دي:

۱-: المحيط الهادی، ۲-: المحيط الأطلسي، ۳-: المحيط الهندي، ۴-: البحر المنجمد الشمالي، ۵-: البحر المنجمد

الجنوبي.

المحيط الهادی

په عام ډول په عربي نقشو کې دې سیند ته (المحيط الهادی) (ارام سمندر) په ايراني هغو کې (اقیانوس کبير) او په اردو نقشو کې (البحر الکاهل) وايي.

موقعیت: له شمالي قطب نه تر جنوبي قطب پورې پروت دي، ختيځ ته يې د وارې امرېکا وې او لوېديځ ته يې آسيا او استراليا پرته دي.

رقبه: اته شپېته (۲۸) ميليونه مربع ميله مساحت لري. چې تر بحر اقیانوس نږدې دوه ، او تر بحر هند دوه نیم ځله غټ دی.

ژوروالی: د دې سیند په تل کې له گوام ټاپو سره نږدې (مارینیا ترینچ) نومې کنده ده تر ټولو ژوره کنده چې یولس زره درې دېرش (۱۱۰۳۳) متره ، (یا درې دېرش متره بالا یولس کیلو متره) ژوروالی لري . او همدا په سیندو نو کې تر ټولو ژوره کنده هم ده .

المحيط الاطلسي (الاطلسي)

دې سيند ته بيا په عربي كتابو او نقشو کې (المحيط الاطلسي) (الاطلسي) په ايراني هغو کې (اقيانوس اطلسي) او په اردو نقشو کې (بحر اقيانوس) وايي .

او همدا راز دغه سيند ته په اسلامي تاريخونو کې (بحر ظلمات) هم وپل شوي.

موقعيت: له شمالي منجمد بحر څخه تر جنوبي منجمد بحر پورې غځېدلی. ختيځ ته يې دوې لويې وچې افريقا او اروپا پرته دي، او په لوېديځ کې يې هم دوې لويې وچې شمالي امريکا، او جنوبي امريکا موقعيت لري.

د امريکا تر موندنې وړاندې داسې گومان کېدو چې د افريقا او اروپا مغربي ساحل دوچې ځمکې وروستی څنډه نور وراخوا وچه ځمکه نشته، نو ځکه دې بحر اقيانوس ته (بحر ظلمات: د تورو تيارو سيند) وپل کېدل.

او همدا تر ټولو ستر سيند گڼل کېدو. او همدا راز دې سيند ته په عربي کې "البحر الاخضر" هم وپل شوي، ځکه چې د ستر والي له امله کتونکو ته شين بڼکاري.

پراخوالی: بحر اقيانوس پنځه دېرش ميلونه مربع مېله پراخوالی لري.

ژوروالی: تر ټولو ژوره کنده يې اته زره شپږ سوه پنځه متره ده.

المحيط الهندي

دې سيند ته په عربي كتابو او نقشو کې (المحيط الهندي) په ايراني هغو کې (اقيانوس هند) او په اردو نقشو کې (بحر هند) وايي .

موقعيت: د اسيا، افريقا، او استراليا ترمنځ پروت دی، د ختيځ لورته له بحر الكاهل، او په لوېديځ کې له بحر اقيانوس سره هم لگېدلی دي. او همدا راز جنوب لورته له جنوبي منجمد بحر سره هم پوله لري.

پراخوالی: نهه ویشتمیلیونه مربع میله پراخوالی لري.

ژوروالی: ترټوژوره کنده یې اووه زره دوه سوه اته پنځوس متره ژوروالی لري.

البحر المنجمد الشمالي

موقعیت: په شمالي قطب کې پروت دی، جنوب ته یې د آسیا برخه روسیه، د اروپا برخه (...)، د ګرین لینډ او د هغه یوې بلې خوا د اقیانوس غځېدلې څوکې، او بیا شمالي امریکا، او همدا راز امریکا د الاسکا ایالت او روسیې تر منځ د الکاهل غځېدلې څوکه یا (دره بېرنک) لګېدلې ده.

پراخوالی: پنځه میلیونه مربع میله پراخوالی لري.

ژوروالی: ترټوژوره کنده یې پنځه زره، څلور سوه پنځوس متره ژوروالی لري.

په عمومي توګه دا سیند واوره او کنګل وي نو ځکه د ډېرې استفادې وړ نه دی.

البحر المنجمد الجنوبي

موقعیت: د جنوبي قطب، انترکټیکا د لویې وچې شاوخوا پروت دی، له استرالیا، بحر هند، اقیانوس، او بحر الکاهل سره لګېدلې دی، او د مساحت له پلوه تر شمالي منجمد پراخ دی، خو په عمومي توګه دا سیند هم واوره او کنګل وي نو ځکه د استفادې وړ نه دی.

پراخوالی: څه له پاسه پنځه میلیونه مربع میله پراخوالی لري.

ژوروالی: ترټوژوره کنده یې اووه زره، دوه سوه پنځه دېرش متره ژوروالی لري.

دریم فصل

قاري (لويې وچې)

د وگړو شمېر ^(۱)	مساحت km^2	دهیوادونو شمېر	نوم	شمېره
۲,۸۰۰,۲۸۳,۸۵۰	۱۴۹,۰۰۰,۰۰۰	۲۳۱	ټوله نړۍ	۰
۴,۱۱۰,۰۸۰,۰۰۰	۴۴,۴۱۱,۰۰۰	۴۷	آسیا.	۱
۱,۰۰۴,۱۳۹,۱۰۰	۳۰,۳۱۹,۰۰۰	۵۴	افریقا	۲
۲۸۵,۸۱۳,۵۰۰	۲۴,۲۵۷,۰۰۰	۱۲	جنوبي امریکا	۳
۹۱۴,۲۴۸,۷۰۰	۱۷,۸۱۰,۰۰۰	۲۷	شمالي امریکا	۴
.	۱۳,۶۰۰,۰۰۰	.	انتارکاتیکا	۵
۷۳۷,۰۶۲,۴۰۰	۱۰,۵۳۱,۰۰۰	۴۷	اروپا	۶
۳۵,۱۱۴,۶۵۰	۸,۵۱۰,۰۰۰	۱۹	استرالیا(اقیانوسیه)	۷
		۲۵	بېلابېلې جزیرې	۸

۱- په جدول کې د مساحت کچه له "مواقع دول العالم" نومي ساپټویر څخه، او د وگړو شمېر بیا له ایراني اطلس (کیتا شناسي) څخه اخیستل شوی چې د په (۲۰۰۹) کې د تر سره شوي سرشمېرنې پایلې یې را اخیستي دي. نن سبا ویل کېږي چې د نړۍ د وگړو شمېر تر اوه (۷) ملیارده اووونتی دی. ابوسعید راشد.

قارې (لويې وچې)

د ځمکې تر او بوښکاره برخه اووه قارو يا لويو وچو ته وېشل شوی:

۱- آسيا. ۲- افريقا. ۳- جنوبي امريکا. ۴- شمالي امريکا. ۵- انټارکټيکا. ۶- اروپا. ۷- استراليا.

۱- آسيا: Asia

آسيا: د يوناني ژبې ويوکی دی چې د شرق (ختیځ) په معنا کارول کېږي، څرګه چې دا وچه د افريقا او اروپا په ختيځ کې پرته ده نو ځکه ورته آسيا وېل شوي.

آسيا د ځمکې په مخ تر ټولو ستره لويه وچه ده چې د ځمکې د ټولې رقبې په سلو کې (۸,۲%) ، او د ټولې وچې (۲۹,۴%) برخه جوړوي.

او له بله پلوه د ځمکې په مخ د غره تر ټولو ډنګه څوکه (ايورسټ) او تر ټولو ټيټه نګته (بحر ميت) په همدې لويه وچه کې دي.

د رقبې له پلوه تر ټولو ستر هيواد روسيه ، او د وګړو د شمېر له پلوه ګڼ نفوسه هيواد چين په آسيا کې راځي.

او همدا راز په اسلامي رواياتو او تاريخ کې مشهور شپږ سيندونه (دجله ، فرات ، سيحون ، جيحون ، سيحان ، جيحان) ټول په دې وچه کې بهيږي. او د ځمکې په مخ تر ټولو ستره بحيره (بحيره قزوين) هم په اسيا موقعيت لري.

تر ټولو خوندوره لادا چې د انساني ژوند پيل په همدې وچه کې شوی، آدم عليه السلام همدلته ځمکې ته راکوز شوی، ډېری انبياء عليهم السلام همدلته تېر شوي، الهي دينونه ، او کتابونه همدلته نازل شوي، او د الهي دينونو دواړه سپېڅلې قبلې کعبه، او بيت المقدس په همدې وچه کې موقعيت لري.

۱. **مساحت** : څلور څلوېښت ميلونه څلور لکه يوولس زره (۴۱۱،۰۰۰،۰۰۰) مربع کيلو متره

مساحت لري.

۲. **د وگړو شمېر**: په آسيا کې څه له پاسه څلور ميليارده (۴،۱۵۰،۰۰۰،۰۰۰) وگړي

ژوند کوي. چې د ټولې نړۍ د نفوسو شپېته (۲۰٪) سلنه جوړوي.

۳. **د هوادونو شمېر**: په اسيا کې (۴۷) نږدې اووه څلوېښت هيوادونه پراته دي.

۴. **څلور خواوي**:

- شمال ته يې "شمالی منجمد" بحر.
- ختيځ ته يې "بحر الکاهل"
- جنوب ته يې "بحر الهند"
- لوېديځ ته يې: شمالي افريقا، مديترانه سمندرگي. او اروپا. پراته دي.

يادونه:

د افريقا او آسيا ترمنځ (بحر احمر) د بېلوونکې کرښې په توگه منل شوي.

او داروپا او آسيا ترمنځ بيا؛ دردنيل، بحر مرمړه، دره پاسفورس، بحر اسود، د قفقاز غر (کوه

قاف) او اورال غرونه، د بېلېدونکې کرښې په توگه ټاکل شوي دي.

۲. **افريقا**

افريقا: په اصل کې د يوناني زبې له دوه تورو (افري: څمڅه، يا قبيله) او (قا: ځمکه، يا ښار)

څخه چور لفظ دی چې "د غارونو وطن" معنا ورکوي، ځکه پخوا به يې او سپدونکي زياتره په ځمته

او غارونو کې او سپدل. او يا د افري قبېلې وطن.

او ځينې بيا وايي: د دې سيمې لومړنی عرب واکمن يې "افريقی بن قيس" و. نو ځکه يې "افريقا" بولي.

پراخوالي:

د رقبې په لحاظ افريقا دويمه لويه وچه ده چې نږدې څلور پنځوس هيوادونه لري، په نړۍ تر ټولو ستره دښته (صحرا اعظم) د همدې افريقا په زړه کې موقعيت لري، تر ټولو اوږد سيند (نيل) هم په افريقا کې دی.

زيات ځنگلونه او غريزې سيمي لري، او د نړۍ نايابه ژوي په همدې وچه کې ژوند کوي.

تر ۱۹۲۰ز پورې د افريقا ډېری هيوادونه د اروپايي استعمارگرو در ولکې لاندې وو، له دې وروسته يې د نسبي ازادې لړۍ پيل شوه او د نولس سوه اتيا په لسيزه کې نږدې ټولو په ظاهري ډول خپلواکي تر لاسه کړه، خو په معدنياتو او تر ځمکه لاندې شتمنيو يې لا اوس هم دغربي بنکېلاک منگولي بنځې دي.

د افريقا برخې:

افريقا په دريو برخو وېشله شوې:

لومړۍ: شمالي افريقا: چې ډېری وگړي مسلمانان دي.

دويم: جنوبي افريقا:

درېم: منځنۍ افريقا: د دې دواړو ډېری وگړي نامسلمانه دي.

۱. **مساحت: څه له پاسه دېرش ميليونه (۵۳۲، ۲۲۱، ۳۰) کم ۲) مربع کيلومتره مساحت لري.**

۲. **د وگړو شمېر: څه له پاسه يو مليار انسان او سپړي (۱، ۰۲۲، ۲۳۴، ۰۰۰).**

۳. د هیوادونو شمېر: ۵۴

۴. څلور خواوې:

- شمال ته یې مدیترانه (بحر روم).
- ختیځ ته یې بحر هند.
- لوېدیځ ته یې بحر اقیانوس.

یادونه:

څرنګه چې افریقا د مثلث شکل لري نو ځکه یې درې خواوې بیان شوې او جنوب ته یې د بحر هند او بحر اقیانوس د پیستون (متلقی) نقطه ده.

۳- جنوبی امریکا ۴- شمالي امریکا

امریکا: د انګلیسي ژبې توری دی چې د (امریګو واسپیوشی) تن له نوم څخه اخیستل شوی، دا له کولمبس وروسته دویم سړی و چې د امریکا لویې وچې ته راغلی او بیا یې په اړه خپله سفرنامه لیکلې او د اروپا خلک یې د دې وچې اهمیت څخه خبر کړي.

د امریکا موندنه: په دوولسمه هجري پېړۍ (۱۷ز) کې د اندلس اسلامي خلافت له ړنګېدا وروسته اسپانوي او پرتګالي ماڼوګان د هند په سفر ووتل له اړدو سفرونو وروسته یوې وچې ته ورسېدل، د هغوی دا خیال و چې د هند کومې سیمې ته راغلي دي، خو هندیان تور او دا سره خلک دي، نو ځکه یې دې خلکو ته (ریډ اینډین) نوم ورکړ، خو وروسته څرګنده شوه چې دا هند نه بلکې بله لویه وچه ده او په دې ډول د امریکا لویې وچې و موندل شوې، څرنګه چې اروپایان لومړی دې وچې ته رسېدلي له همدې امله تر ډېرې زمانې د هغوي تر استعمار لاندې پاته شوې، د جنوبی امریکا نږدې ټول وګړي په اسپانوي ژبه خبرې کوي.

او ځينې پوهان بيا وايي: تر اروپايانو وړاندې د سايبيريا د دښتې له لارې مسلمانان دې وچې ته رسېدلې وو، خو هغوی ته دا څرگنده نه وه چې د ځمکې په هغه بل مخ راتا شوي او کومه بله وچه يې موندلې ، او له بله پلوه په همدې وخت کې په اندلس کې اسلامي خلاف رنگ شوی و، د اوبو له لارې اروپايانو په اساني سره کولی شو چې دې وچې ته ځان ورسوي، او د وچې لار دومره اوږده او له کر اوونو ډکه وه چې له هغې لارې دلته واکمني کول ناشوني و نو ځکه په دې سيمه کې د اسلام او مسلمانانو اغېز څرگند نه شو.

جنوبي امريکا

د رقبې له پلوه جنوبي امريکا په درېم نمبر ده.

۱. مساحت: يې څلېرويشت ميليونه دوه لکه اوه پنځوس زره (۲۴، ۲۵۷، ۰۰۰) مربع کيلومتره لري دی.

۲. د وگړو شمېر: تقريبا درې سوه شپږ اتيا ميليونه (۵۰۰، ۸۱۳، ۳۸۵) وگړي په کې ژوند کوي.

۳. د هيوادونو شمېر: ۱۲

۴. څلورخواوي:

- شمال: بحيره کريبين، او شمالي امريکا.
- ختيځ: بحراقيانوس.
- لوېديځ: بحر الکاهل.

جنوبي امريکا هم د افريقا په څېر د مثلث شکل لري نو ځکه يې درې خواي بيان شوې او جنوب ته يې

د بحراقيانوس او بحر الکاهل د پيستون (متلقى) نقطه ده.

شمالي امريکا

د رقبې او مساحت له پلوه شمالي امريکا په څلورم نمبر ده، تر ټولو ستر هيواد يې کاناډا او بيا د نړۍ

سرکش او طاغوتي قوت متحده ايالات.

۵. **مساحت:** لږ کم اتلس میلیونه (۱۷، ۸۱۰، ۰۰۰) مربع کیلومتره مساحت لري.
۶. **د وگړو شمېر:** څه له پاسه نه سوه خورلس میلیونه (۹۱۴، ۲۴۸، ۷۰۰) وگړي لري.
۷. **د هیوادونو شمېر:** ۲۷

۸. څلورخواوي:

- شمال: بحر منجمد شمالي.
- ختیځ: بحر اقیانوس.
- جنوب: بحیره کبریښ، او جنوبي امریکا.
- لوېدیځ: البحر کاهل.

یادونه: په شمالي امریکا کې اصلا درې هوادونه (کاناډا، د امریکا متحده ایالات، او مکسیکو) پراته دي. او د دوه سترو امریکایي وچو ترمنځ نړۍ پټۍ ته منځنۍ امریکا وايي، خو څرنګه چې دا سیمه له خط استواء څخه شمال ته پرته ده نو ځکه په دې سیمه کې پراته هیوادونه په شمالي امریکا کې شمېرل کېږي.

۵- انتارکاتیکا

انتارکاتیکا: یوناني ویوکی دی چې له دوه لفظونو څخه جوړ دی یویې (انټي:.....) چې د مقابل په معنا، او بل یې (ارکاتیکا، یا ارکټیک) د شمالي قطب په معنا دی) وړاندې خلکو داسې گومان و چې یوا ځې شمالي قطب ته نږدې ځمکه شته او انسانان پرې خبر دي، خو وروسته بیا څرګنده شوه چې په جنوبي قطب کې تر شمالي قطب زیاته ځمکه ده، بلکې شمالي قطب خپله تر اوبو لاندې دي خو دلته یوه ستره قاره یا پنځمه لویه وچه پرته ده که څه هم مخ یې په واورې پوښلی دی.

نو کله چې په جنوبي قطب کې د ځمکې څرک ولگېدو هغه ته یې د (د شمال مقابل نوم ورکړی).

مساحت: د یارلس نیم میلیونه (۱۳، ۶۰۰، ۰۰۰) مربع کیلومتره مساحت لري.

د وگړو شمېر: صفر

د هيوادونو شمېر: صفر.

موقعيت: جنوبي قطب.

يادونه: د ځمکې په مخ تر ټولو يخه سيمه د همدې وچې (ونسن ماسف) نومې شوکه ده چې د تودوخې

درجه يې له منفي اتيا تر منفي نوي درجو پورې وي. (۱)

۶- اروپا:

اروپا چې د رقبې له پلوه په شپږم نمبر کې ده او د نفوسو د شمېر له پلوه دريمه قاره گڼله کېږي، ډېری جغرافيه پوهان يې بېله وچه نه بلکې د اسيا يوه برخه گڼي، خو مشهوره داده چې دا بېله قاره ۲ده، او په تاريخي لحاظ ډېر قدامت لري، او څو، څو ځله يې اوسېدونکو د نړۍ په زياتره برخه واکمني کړې ده.

رومي سلطنت همدلته تېر شوی، يونان د همدې سيمې د يوې ټوټې نوم دی، پخواني فلاسفه چې په فلسفه، او رياضي کې يې تر اوسه خلک شاگردان دي د همدې سيمې اوسېدونکي ول. د برطانويانو د امپراطوري له همدې ځايه پيل شوې او نږدې په ټوله نړۍ يې واکمني کوله.

۱. مساحت: اروپا لس ميليونه پنځه لکه يو دېرش زره (۱۰،۵۳۱،۰۰۰) مربع کيلومتره مساحت لري.

۲. د وگړو شمېر: څه له پاسه اوه سوه اوه دېرش ميليونه (۷۳۷،۰۲۲،۴۰۰) نفوس لري.

۳. د هيوادونو شمېر: ۴۷

۴. څلورخواوي:

• شمال ته يې شمالي منجمد بحر.

- ختیغ ته بی آسیا.
- جنوب: ته مدیترانه او بحیره اسود.
- لویدیغ ته بی بحر اقیانوس پروت دی.

۷-: استرالیا (اقیانوسیه)

استرالیا: لاطینی ژبې ویوکی دی چې د جنوب (سوپل) په معنا دی. دا وچه هم د ځمکې په سوپلې قطب کې پرته ده نو ځکه دا نوم ورکړل شوی. او په ځینې عربي کتابونو کې بیا (اقیانوسیه) ورته وویل شوي، ځمکه په ایراني جغرافیه کې ټولو لویو سیندونو ته اقیانوس وبل کېدل او دا وچه د اقیانوس هند په منځ کې پرته وه نو ځکه ورته اقیانوسیه وبل شوي.

د رقبې له پلوه ترټولو وړه قاره ده، دا وچه هم په تېرو زمانو کې خلکو ته نه وه معلومه، په اولس سوه اته شپېته (۱۷۲۸) زېږدیز کې یوه برطانوي ماڼو ((جیمزکک)) موندلې، او تر ډېره وخته د هغه په نوم یادېدل، د اروپایانو له راتلو وروسته ددې سیمې اصلي اوسېدونکي همداسې نیست نابود شول لکه د امریکا اصلي اوسېدونکي (ریډ انډین) چې ورک شول.

مساحت: اته میلیونه پنځه لکه لس زره (۸،۵۱۰،۰۰۰) مربع کیلومتره مساحت لري.

د وگړو شمېر: څه له پاسه پنځه دېرش میلیونه (۲۵۰،۱۱۴،۳۵) انسانان په کې ژوند کوي.

د هیوادونو شمېر: ۱۹

څلورخواوي:

شمال ته: بحر هند. ختیغ ته: بحر کاهل. جنوب ته: بحر کاهل. لویدیغ ته: بحر هند.

څلورم فصل

جزېرې (ټاپوگان)

جزېرې دوه ډوله دي:

لومړۍ: د وچې کومه برخه چې له څلور واړه لوريو په ابو کې ایساره هغې ته جزیره یا (ټاپو) وايي. **دویم:** د وچې هغه برخه چې درې لوري یې اوبه او یوه لوري ته له وچې سره پوله لري، دې ته (شبه جزیره یا ټاپووزمه) وايي. لکه: عربي ټاپووزمه، د الاسکا ټاپووزمه.....

د ټاپوگانو تفصیل:

هسې خود وچې ډېرې ټوټې د سیند په منځ کې را بنکاره شوې دي، خو موربې یواځې د هغه ټاپوگانو یادونه کوو چې کوم تاریخي، یا سراتیژیک حیثیت ولري.

۱- جزائر خالدات. ۲- هوايي. ۳- گوام. ۴- کیریبین. (غرب الهند). ۵- کیوبا.

۶- قبرص. ۷- مالټا. ۸- جزائر انډیمان. ۹- ډیکو کارشیا: ۱۰- جزائر برمودا.

لومړۍ: جزائر خالدات:

مراکش (المغرب) هیواد ته مخامخ لوېدیځ لور ته المحيط الاطلنطي یا (بحر ظلمات) په منځ کې د جزیرو یوې ټولګې ته (جزائر خالدات) وايي، مشهوره جزیره یې (کینري، تنریفی، لانزروتی، اولاپالما) دي، ور سره نورې هم په سلګونو وړې وړې جزېرې شته، پلازمینه یې په (تنریفی) ټاپو کې (سانټا کروز) ښار دی، خود رقبې له پلوه تر ټولو ستره جزیره (کینري) ده چې (۱۵۳۲) مربع کیلو

متره مساحت لري، دې جزيرې يوه ځانگړتيا دا ده چې کروي شکل لري، ځينې سيمې يې د سمندر له سطحې دوه زره (۲۰۰۰) متره لوړوالی لري چې په جزېرو کې يې ساری نه ليدل کيږي.

ارزښت:

دا جزېرې ډېر تاريخي ارزښت لري، او وېل کيږي چې کولمبکس نومی انگرې چې کله د هند په سفرونو او بيا د امريکا لويې وچې ته ورسېد، له اروپا څخه د روانېدو په مهال يې روستی دمه په همدې جزېرو کې کړې ترڅو له ځان سره خوراکي توکي او نور د اړتيا وړ شيان واخلي. او تر ټولو په زړه پوري لا دا چې د امريکا تر موندنه وړاندې همدا جزيرې د ځمکې لوېديځه څنډه گڼل کېدلې او د ډېری اسلامي جغرافيه پوهانو (الادريسي، البروني، الخوارزمي او نورو) په نقشو کې د طول البلد پيل له همدې ځايه شمېرل شوی، او د همدې جزېرو طول صفر درجه (۰) درجه گڼل کېدو، همدا لامل دی چې مور که د الادريسي او البروني نقشې وگورو نو د ټولو ملکونو د طول درجې به له اوسنيو هغو سره توپير لري، دا ځکه چې هغوی په خپلو نقشو کې همدا (خالدات) نومی جزيرې د طول پيل گڼلې وې.

خو کله چې دنړۍ په لويه برخه د انگرېزانو واکمني خپره شوه او هغوی دخپلې پټې دښمني له امله نه غوښتل چې هيڅ هم د مسلمانانو په اېښودل شويو بنسټونو پاته شي، نو ځکه يې په (۱۸۸۴ ز) کې دخپلې واکمني د پلازمينې (لندن) يو وړوکی کلی (گرينچ) چې له لندن څخه (۹) ميله جنوب ختيځ لورته د (ټېمر) نومي سند پر غاړه پروت دی او هلته هغوی يوه لويه رصدگاه لرله، همدا کلی يې د ټولې نړۍ له پاره د طول البلد د پيل په توگه وټاکو، چې په پايله کې د ټولو ملکونو وختونه

هم د همدې ځای تر وخت پورې وتړل شول، او دا دهغوی د امپراتوري یو یادښت دی چې تر اوسه پورې پاتې دی.

دویم : هوایی:

هوایی د څو جزیرو ټولګه، د امریکا پنځو ستم ایالت دی، د المحيط الهادی (ارام سمندر) په منځ کې موقعیت لري، د دې سیمې اصلي اوسېدونکي (پولینیشیائیان) هم لکه (ریډ انډین) غونډي له وره کېدا سره مخ دي وېل کیږي چې اوس یواځې دوه سلنه همدا خلک او پاته اته نوي سلنه یې (غاصب) مېلمانه دي چې د واک په ګدی ناست دي.

تاریخي ارزښت:

دا هغه ټاپو دی چې په دویمه نړیواله جګړه کې جاپانیانو د مغرب له لوري پرې حمله وکړه او اتحادي ځواکونه یې وځپل او په پایله کې امریکا په جاپان دوه اټمي بمونه وغورځول، او جاپانیان مات شول.

څېړونکي وايي: هغه مهال امریکا درېم اټمي بم نه درلود خو دا د جاپاني استخباراتو نیمګړتیا وه چې په دې خبر نه ول، او مشرانو ته یې دا ډاډ ور نه کړای شو، سره له دې چې په ځمکنۍ جګړه کې بیا هم جاپانیان ښه غښتلي وو، خو د نورو اټمي بمونو له وپړې یې ماتې ومنله او د سلګونو کلونو له پاره یې د غلامی پرې ته غاړه ټیټه کړه.

د دې سیمې د اقتصاد او معیشت درېمه برخه په سیاحت ولاړه ده.

دریم گوام :

گوام نومې جزیره د المحيط الهادئ یا آرام سمندر په لوېدیځه برخه کې پرته ده ، چې (۵۴۱) مربع کلومتره مساحت لري ، لومړۍ انساني ډله د (فرډیناند مگیلین: Ferdinand Magellan) په مشري پرتگالیان وو چې (۱۵۲۱ز) کې دې جزیرې ته رسېدلې ، او څرنګه چې هغه مهال پرتګال د اسپانیا مستعمره وه نو ځکه ترډېرې مودې دا سیمه د اسپانیا په ولکه کې وه ، بیا په (۱۸۹۸ز) کې د امریکا او اسپانیا د جګړې په مهال د امریکا ګوتو ته ولوېده ، په (۲۰۰۹ز) کې د سرشمېرنې له مخې یې د وګړو شمېر (۱۷۸۰۰۰) ته رسیږي .

ارزښت:

جغرافیایي ارزښت یې دادی چې په سمندر کې تر ټولو ژوره کنده یا ټیټه نکتته (ماریانه ټرینچ) د همدې جزیرې خواته دي .
او بله دا چې په دې جزیره کې امریکا یوه ستره پوځي اډه لري ، چې څو ورځې وړاندې (۲۰۱۷ز) د اګست په (۹) شمالي کوریا ګواښ کړی و چې ددې ټاپو او ولس کلومتری ته به توغندي وتوغوي .

څلورم: د کیرین جزیرې:

د محیط اطلسي (یا بحر ظلمات) هغه کونج (خلیج) چې د دوه امریکا ګانو په منځ وړ ننوتلی

دې کونج ته (خلیج کیرین، یا بحیره کیرین) وايي .

دا ځکه چې د اروپایانو تر را تلو وړاندې په دې سیمه کې د (کیرب) نومي قبیلې خلک

اوسېدل ، خو بشر دوسته مېلمانه چې هرې سیمې ته تللي د هغې سیمې اصلي اوسېدونکي کي یې

له منځه وړي ، او دلته یې هم همدا کانه کړې ده .

همدې جزیره ته په عربي (غرب الهند) په (ویست اینډیز) او په اسپانوي (انتیلاس: موندل

شوې) سیمه وايي ، دې سیمه کې په زرګونو ټاپوګان پراته دي چې ځینې یې خپلواک او ځینې یې

د سترو قدرتونو تر واک لاندې دي، نن سبا "ويستې اينډيز" په دې سيمه کې د يوې برخې نوم دی

چې مستقل هیواد گڼل کېږي.

تاريخي ارزښت:

وېل کېږي کولمبکس چې کله د هندوستان په سفر له جزائر خالډات څخه روان شو، لاره يې غلطه کړه او له اوږدو مزلونو وروسته د محيط اطلسي په لوبديځه څنډه کې همدې ټاپوگانو ته ورسېد او بيا له دې ځايه د امريکا وچې ته لاره پيدا کړه، نو دهغه خيال و چې هند ته راغلی خو هند له اروپا شرق او دا ځای عرب ته پروت دی نو ځکه يې ورته (غرب الهند: يا ويستې اينډيز) نوم ورکړ، او هغه تر مرگه په دې خبره ټينگار کاوه چې دا د هيند کومه برخه ده.

پنځم: قبرص

قبرص، قبرس د مديترانې په ختيځه برخه کې د ترکيې جنوب ته پرته جزيره يا ټاپو دی چې نن سبا د خپلواک هیواد په توگه خپلې چارې په مخ بيابې، شپږ مهم ښارونه يا ايالتونه لري "نکوسيا" نومی ښار يې پلازمېنه ده.

د "قبرس" توری د (قبرس) نومي بت له نوم څخه اخيستل شوی چې دلته به يې عبادت کيده.

وېل کېږي چې محيط يې د يوې ورځې مزل، او تروچې يې لاره هم د يوې ورځې مزل دی، او تر مصره د پنځه ورځو لاره ده.

تاريخي ارزښت:

د تاريخ په اوږدو کې د قبرص واک ډېر ځله لاس په لاس شوی، په (۳۹۵ز) کې چې رومي سلطنت په دوه برخو (شرقي روم، او غربي روم) ووېشل شو، قبرص د شرقي روم برخه شو، بيا په

پېړيو، پېړيو د هغوی په واک کې و، د عثمان رضي الله عنه د خلافت په پېر کې کله چې په لومړي ځل د معاويه رضي الله په غوښتنه "الاسطول الاسلامي" (بحري قوه چې دېرې جنگي بېړۍ او وسلې په کې وې) جوړ شو، د اسطول له جوړېدلو څلور کاله وروسته په (۲۸هـ-۲۴۸ز) کې د معاويه رضي الله عنه په مشري اسلامي لښکر قبرص له روميانو فتح کړ، او د رسول الله صلى الله عليه وسلم هغه پيش گوښي چې د ام حرام رضي الله عنها په روايت ياده شوې د هغې مصداق شو، او ام حرام رضي الله عنها په همدې ټاپو کې خښه ده. (۱)

له فتحې وروسته قبرصيانو د سولې غوښتنه وکړه معاويه رضي الله عنه په څو شرطونو ورسره ومنله:

- ۱- قبرصيان به د کال او ه زره ديناره جزيه ورکوي.
 - ۲- مسلمانان به د روميانو له هر ډول پوځي کړنو خبروي.
 - ۳- د مسلمانانو او روميانو د جگړې په صورت کې به قبرصيان خپل بې پرې والی ساتي.
 - ۳- د اړتيا په مهال به مسلمانانو ته له دې لارې د تېرېدلو اجازه ورکوي.
- خو هغوی بيا په دې شرطونو وفا ونه کړه نو ځکه معاويه رضي الله عنه اړ شو چې په (۳۳هـ - ۲۵۳ز) کې بيا حمله پرې وکړي، له فتحې وروسته يې د اسلامي خلافت برخه کړه، او دوولس زره مسلمانان يې ورته راکډه کړل جو ماتونه او کورونه يې ورته جوړ کړل.

۱- (۲۷۹۹) - ...عَنْ أَنَسِ بْنِ مَالِكٍ، عَنْ خَالَتِهِ أُمِّ حَرَامِ بِنْتِ مِلْحَانَ، قَالَتْ: نَامَ النَّبِيُّ صَلَّى اللَّهُ عَلَيْهِ وَسَلَّمَ يَوْمًا قَرِيبًا مِنِّي، ثُمَّ اسْتَيْقَظَ يَتَبَسَّمُ، فَقُلْتُ: مَا أَضْحَكَكَ؟ قَالَ: «أُنَاسٌ مِنْ أُمَّتِي عَرَضُوا عَلَيَّ بِرُكُوبِ هَذَا الْبَحْرِ الْأَخْضَرِ كَأَلْمُلُوكِ عَلَى الْأَبِيرَةِ» قَالَتْ: فَادْعُ اللَّهَ أَنْ يَجْعَلَنِي مِنْهُمْ فَدَعَا لَهَا، ثُمَّ نَامَ الثَّانِيَةَ، فَفَعَلَ مِثْلَهَا، فَقَالَتْ مِثْلَ قَوْلِهَا، فَأَجَابَهَا مِثْلَهَا فَقَالَتْ: ادْعُ اللَّهَ أَنْ يَجْعَلَنِي مِنْهُمْ، فَقَالَ: «أَنْتِ مِنَ الْأَوَّلِينَ»، فَخَرَجَتْ مَعَ زَوْجِهَا عِبَادَةَ بِنِ الصَّامِتِ غَارِيًّا أَوَّلَ مَا رَكِبَ الْمُسْلِمُونَ الْبَحْرَ مَعَ مُعَاوِيَةَ، فَلَمَّا انْصَرَفُوا مِنْ غَزْوِهِمْ قَافِلِينَ، فَتَزَلُّوا الشَّأْمَ، فَفَرَّيْتُ إِلَيْهَا دَابَّةً لِتَرْكِبَهَا، فَصَرَعْتَهَا، فَمَاتَتْ. صحيح البخاري (۱۸/۴)

قال ابن الاثير: وكانت تلك الغزوة غزوة قبرس فدفنت فيها. أسد الغابة ط العلمية (۳۰۴/۷)

د مسلمانانو له اته نیم سوه کاله واکمني وروسته په (۸۹۵هـ-۱۴۸۹ز) کې د مسلمانانو له واکه ووت او د (وینس) اروپایي جمهوریت واک ته ولوېد، بیا په (۹۷۹هـ-۱۵۷۱ز) کې عثماني خلافت سلیم ثاني له لوري د قوماندان مصطفی په مشرۍ عثماني ځواکونو فتح کړ، په کال (۱۳۳۳هـ-۱۹۱۴ز) کې د لومړۍ نړیوالې جګړې په مهال د برطانویانو لاس ته ولوېد، په (۱۳۸۰هـ-۱۹۲۰ز) کې یې له برطانوي امپراتوري خپلواکي اعلان کړه. او په (۲۰۰۴ز) کې د اروپایي اتحادیې غړی هیواد شو.

شپږم: جزائر انډیمان. (توري اوبه)

"انډیمان" د نږدې دوه سوه ورو تاپوګانو ټولګه ده چې د "برما" له اراکان (۱) ایالت جنوب ته د بنگال په خلیج کې موقعیت لري.

تاریخي ارزښت:

په (۱۸۵۷ز) کې د برطانوي استعمار په وړاندې د نواب خان بهادر خان، او حافظ رحمت خان له لوري د ازادۍ جهادي غورځنګ پیل شو، د علم صیغې مؤلف مفتي عنایت احمد رحمه الله یې له مخکښو غړو و، کله چې تحریک ناکام شو نو مفتي صیب او د هغه ګڼ شمیر ملګري د استعمار له لوري ونيول شول او (انډیمان) تاپو ته یې یووړل، تر څو کاله بند وروسته په (۱۸۷۷ز) کې د علمي صغې ملا صیب له بنده راخوشي شو، په بند کې یې د ملګرو له پاره له یادو، علم صیغه، او نور بېشمېره کتابونه په بېلابېلو فنونو کې ولیکل.

۱- اراکان: په برما کې د مسلمانانو یواځې ایالت دی چې په دې شپو وروڅو کې (۲۰۱۷ز، سپتمبر ۱۰) د بودايي حکومت له لوري یواځې د مسلمانې په جرم ورسره سخت ظلمونه کېږي، ماشومان، مېرمنې او بوداګان یې ویشل کېږي، کورنه ته یې بودايي جابر پوځ اورونه اچوي، تر ټولو بده لا دا چې ښکېلې ته د تینبتي په لاره کې یې مایټونه ورته ښخ کړي. فالی الله المشتکی. ابوسعید

وېل کيږي: چې د يوه انگریز واکمن په غوښتنه يې د تقويم البلدان ژباړه وکړه چې له امله يې مفتي صيب له بنده خوشی شو. (۱)

اووم: جزيره مالټا

"مالټا" د ليبيا شمال ته په مديترانه سمندرگي کې موقعيت لري، له جغرافيايي پلوه د افريقا، او په سياسي لحاظ د اروپا برخه ده، د رقبې له پلوه وړه جزيره ده چې يواځې (۲۴۲) مربع کلومتره مساحت لري، د سمندر له سطحې لوړوالی يې (۲۵۳) متره اټکل شوی. ډېری اوسيدونکي يې کاتولیک مسيحيان دي، موسم يې معتدل دی، د تودوخې درجه يې په عمومي ډول د (۱۲) او (۲۲) ترمنځ وي، نو ځکه د کال په ټولو فصلونو کې د سياحت له پاره غوره ځای گڼل کيږي.

تاريخي ارزښت:

ددې جزيرې ارزښت په دې کې دی چې د ورېښمين غورځنگ بنسټ اېښودونکي شيخ الهند مولانا محمود الحسن العثماني رحمه الله د ازادي غوښتنې په جرم د برطانوي استعمار له لوري په دې ټاپو کې درې نيم کاله بند تېر کړی، او تفسير عثمانی چې مورې يې پښتو ژباړه په کابلي تفسير پېژنو په همدې ټاپو کې د بند په مهال ليکلې.

د ورېښمين غورځنگ لنډه پېژنده

يوزرنهه سوه پنځلس (۱۹۱۵ز) کې د ديوبند ستر استاذ شيخ الهند محمود الحسن رحمه الله پريکړه وکړه چې نور بايد انگریزان له هنده د توري په زور وشړي او يوستر اوښتون (انقلاب) راوړي، دې موخه ته د رسېدولو په پار دوه کارونو ته اړتيا وه:

لومړی: د اوبستون له پاره باید په ازادو سیمو کې جوړ شي خوندي مرکزونه جوړ شي ، په همدې موخه یې خو پیاوړې شاگردان د سند اوبلوچستان له لارې افغانستان ته راو لیږل، دوی کې یې د چارسدې مولانا سیف الرحمان، مولانا عبیدالله سندي او مولانا منصور انصاري یو په بل پسې کابل ته را واستول، دغه مهال افغانستان کې امیرحبيب الله خان واکمن و، د ملا عبدالرزاق اندر په منځکړیتوب به له دوی سره (نایب السلطنة) سردار نصرالله خان لیده کاته او مرسته کوله. دویم: شیخ الهند غوښتل چې د عثماني خلافت له مشرانوسره وويني، مرسته او ملاتړ یې ترلاسه کړي، دې موخې ته د رسېدلو له پاره د حج په پلمه په کال (۱۹۱۵ز) د سپتمبر میاشت کې حجاز ته روان شو ، پښتون ملا مولانا عزیز گل، مولانا حسین احمد مدني او مولانا منصور انصاري رحمهم الله یې د سفر ملګري وو، هلته یې د عثماني خلافت له مشرانو سره ولیدل له هغوی یې وغوښتل چې له هند څخه د انګریزانو په اېستولو کې ورسره مرسته وکړي، او د انګریزي استعمار خلاف یې له عرب علماوو د جهاد فتوا هم ترلاسه کړه، د دې فتوا عربي ترکي او اردو متن یې تیار کړ ، زیات شمیر پانې یې په ورېښمن دسمال د خپل نزدې شاگرد مولانا منصور انصاري په لاس ازادو سیمو او کابل ته واستولې. (۱)

انګریزان په دې غورځنګ خبر شول او د مکې له والي یې وغوښتل چې شیخ الهند او ملګري یې ونیسي، هغوی د استعمار غوښتنه ومنله، شیخ الهند یې له خپلو ملګرو سره په لاس ورکړ، انګریزانو ټول په مالټا (ټاپو) کې بندیان کړل او هلته یې درې کاله اوته میاشتې زندان تیر کړ. او شیخ الهند یې له مرګ دوه میاشتې دمخه راپرېښود .

درې واړه شاگردانو (د چارسدې مولانا سیف الرحمان، مولانا عبیدالله سندي او مولانا منصور انصاري) یې همدې غورځنګ د موخو له پاره افغانستان کې زیات کلونه تیر کړل عبیدالله سندي خو اوه کاله کابل کې تیر کړل.

او سیف الرحمن مولوي صاحب هم زیات وخت کابل کې تیر کړل او د ژوند وروستیو کلونو کې پېښور ته راغی، دلته وفات او په خپل کلي چارسده خښ شو .

۱- له همدې امله د شیخ الهند تحریک ته ورېښمن غورځنګ ووبل کيږي.

مولانا منصورانصاري (۱۳۰۱ھ مړینه : ۱۳۶۵هـ ۱۹۴۶ز) چې دشيخ الهند نژدې شاگرد او پياوړی عالم و خپل نوم يې ((محمد میان)) و د مولوي عبیدالله زوی اود درالعلوم ديوبند دموسس مولانا قاسم نانوتوي دلور له لوري سکه لمسی و ، پرکال (۱۳۰۱ هـ ۱۸۸۳ز) د دهند سهار نپور ولايت د((ديوبند)) سيمه کې وزيريد ، دورېننمن غورځنگ فعال غړی و ، پرکال ۱۹۱۶ز کابل ته د شيخ الهند مولانا محمودالحسن په بنوونه راغی ، او دلته يې نژدې ۳۳کاله تيرکال کړل او همدلته وفات هم شو او د لغمان په مهتر لام هديره کې خښ شو د خپلواکي پلوی، فکرمند او زيارکنښ ليکوال هم و، ښه سياسي بصيرت يې درلود (۱)

۱- د مفتي حبيب الله قاسمي صيب کتاب، د اسلام لنډ تاريخ، دريمه برخه اسلامي تمدن او ثقافت (په لږ بدلون سره) ابوسعيد راشد

اتم: گونتنامو



د کیوبا له پنځلس ایالتونو څخه یو ایالت دی چې د پلازمینې (هوانا) ختیځ ته د کیوبا په ختیځ څوکه کې موقعیت لري، د دې ایالت مرکز هم د (گونتنامو) په نوم یادېږي.

تاریخي ارزښت:

کله چې په (۲۰۰۱ز) کې امریکایي ښکېلاک په

افغانستان یرغل وکړ نو د دې سیمې اصلي بچیان یې د تروریستانو په نوم په "گونتنامو" کې د هغوی له لوري جوړ شوي وحشي زندان کې ساتل، او په سلگونو څه چې په زرگونو ازادي غوښتونکو ځوانانو په کې د تعذیب او مشقت شپې سبا کړې، او په قفصونو او پنجرو کې یې کړاونه وگالل.

د گونتنامو زندان پېژنه

د گونتنامو زندان په کال ۲۰۰۲ کې د کیوبا په گونتنامو خلیج کې امریکایانو جوړ شو، هغلته یې د طالبانو او القاعدې هغه سربښدونکي مجاهدین ساتل چې په افغانستان کې د امریکایي ځواکونو خلاف جنگېدل او بیا هغوته په لاس ورغلي وو.

د غه وحشي زندان که څه هم په نړیواله کچه د ټولو سازمانونو له لوري په بشري وحشت پېژندل شوی، او د ښې نړیوال سازمان په شمول د نړۍ د بشري حقونو د ټولو سازمانونو له لوري د بشري حقونو په تریبونو لاندې کوونکي شهرت لري، او تل یې د بندېدلو غوښتنه شوې، خوبیا هم د تاسیس له ورځې تر ننه په کې په خلاص مټ پر بندیانو ظلمونه او وحشتونه کېږي، مظلوم مجاهدین د حق غوښتنې په جرم په کې رېږول کېږي.

د بشر دوستي دروغجن ټېکداران دې وحشت ته دليلونه تراشي، که ورته وايي: د امريکا په قانون کې د بنديانو خورول منعه دي، وايي: دا زندان د امريکا له خاورې وتلی د کيوبا په خاوره کې دی هغلته د امريکا قانون نه شي پلي کېدلی.

او که ورته وايي: چې دا خو د ژنيود کنوانسون خلاف دی چې له جنګي بنديانو سره د بدې روپې اجازه نه ورکوي، هغوی وايي: دا قانوني او جنګي بنديان نه، بلکې ترورستان دي چې د ژنيو کنوانسون پرېکړو او مقررات نه پرې پلي کېږي.

د گونتامو زندان کې له تيرو ۱۳ کلونو راهيسي د ۳۵ اسلامي هيوادونو تر (۷۰۰) زيات کسان د کوم جرم له اثبات پرته بې سرنوشته په کلونوکلونو پراته دي.

ځينې يې په بند کې بشردوستانو تر شکنجو لاندې سا ورکړه، ځينې له فزيکي پلوه نيمګړي شول، او يې له



ډېروه کړاوونو گاللو وروسته را خوشي شول. چې په هغوی کې د اسلامي امارت پنځه مشران (ملا نورالله نوري، ملا محمد فاضل، ملا خير الله خيرخواه، ملا عبد الحق وثيق او ملا محمد نبي عمري) هم

وو چې په پکتیکا کې نیول شوي امریکایي (بوبریګډال) په بدل راخوشي شول، او اوس په قطر کې د طالبانو

په سیاسي دفتر کې شپې ورځې تېروي.

نهم: ډيگوارشيا:

د هند سمندر په منځ کې پروت ټاپو دی چې د هند او سريلانکا دواړو له جنوبي ساحل څخه نږدې زر کلومتره واټن لري، دا ټاپو (٦٠) کلومتره اوږوالی او (٨) اته کلومتره سور لري، په شپاړسمه پېړۍ کې پرتگالي مانوگانو موندلې، تر اتلسمې پېړۍ پورې هېڅ ابادي په کې نه وه، له هغه وروسته فرانسويانو د خپلو هندي او افريقايي غلامانو په مټ د کوپړې د حاصلاتو له پاره اباده کړ، په (١٨١٤ز) کې د برطانيې لاس ته ولوېد.

تاريخي او سياسي ارزښت:

لومړۍ: په (١٩٧٣ز) کې ځايي اوسيدونکي (د هندي او افريقايي غلامانو اولاده چې پلورنو يې دا دښته د انساني ژوند جوگه کړې وه) په زور وطن پرېښودلو ته اړايستل شول، برطانيې او امريکا په گډه د بحري او هوايي ځواکونو له پاره دلته پوځي اډه جوړه کړه چې تر اوسه يې کاروي. هغوی تل د خپل پلرني ټاټوبي غوښتنه کړې خو بشر دوستانو يې په خبره غوږ نه دی گپړولی، په (٢٠٠٦ز) يواځې (١٢٠) تنو ته د يوې انۍ له پاره د خپلو نيکونو د زيات او کورونو ليدلو اجازه ورکړل شوه.

دويم: وېل کيږي په کال (١٩٩١ز) او (٢٠٠٣ز) کې د عراق خلاف جنگ او همداراز په (٢٠٠١) کې د افغانستان په جنگ کې (بي ٥٢) ډوله طيارو زياتره له همدې اډې د بمبار له پاره پورته کېدلې.

دريم: دا چې د هند په سمندر کې دا يواځنی ټاپو دی چې امريکا د خلایي څيړنو ادارې (ناسا) ته په کې دخلايې جهازونو را کوزولو اجازه ورکوي.

څلورم: دا چې په ټوله نړۍ کې د (جي، پي، ايس) (گلوبل، پوزيشننگ، سسټم) له پاره کاريدونکو درې ستونو څخه يوه يې همدلته درول شوې.

پنځم: داسې شک کيږي چې امريکا دلته هم د گوتتانامو په څېر يو پټ، رېروونکی زندان هم لري.

لسم: برمودا جزیرې :

برمودا " د محیط اطلسي (بحر اقیانوس) په لویدیځه څنډه کې له څو جزیرو جوړ د یوه هیواد نوم دی چې د امریکا متحده ایالاتو ختیځ لور ته پرتې دي، او د دې هیواد پلازمېنه (همیلتن) نومې ښار دی. برمودا فرضي مثلث دی چې د امریکا د فلوریډا آیالت (میامی) او د کیوبا ختیځ ته پرته جزیره (.....) او د (برمودا) جزیره یې درېگونې زاویې جوړوي، او هره ضلع یا پښتۍ یې (۱۵۰۰) کیلومتره کیږي، او ټول مساحت یې دوه میلیونه مربع کیلومتره ته رسېږي .

حیرانوونکې پېښې

دا پراخه سیمه د (برمودا مثلث) په نوم یادېږي، او وېل کیږي دېری داسې پېښې په کې کیږي چې د عقل له دائرې وتلې دي، د بېلګې په ډول:

په (۱۸۱۳ز) کې د امریکا د درېم صدر نائب (ارون بر) لور چې د جنوبي کیرو لینا د والي مېرمن وه د پلار لیدلو ته په سمندري بېړۍ کې روانه وه په دې سیمه کې تری تم شوه. پلار یې د هر ډول وسائلو له کارولو سره، سره بیا هم هیڅ څرک معلوم نه کړ.

په (۱۹۱۴- ۱۹۱۸ز) کې د لومړۍ نړیوالې جګړې په مهال د امریکې ستره فوځي بېړۍ (سائیکلوپس اې) همدلته د خیالي بلاګانو ښکار شوه.

په (۱۹۵۸ز) کې د نامتو امریکایي پیلوټ (هیري کونور) بېړۍ و تښتول شوه بیاد څه موده وروسته له سپرلیو تشه د فلوریډا په سمندر غاړه کې پرته وه.

او داسې نورې پېښې، تردې په يو وخت خو به له اروپا څخه تلونکو الوتکو کې د سفر په مهال مسافرو پوښتنه کوله چې د برمودا مثلث له سيمې خو به نه تيرېږي، که به ورته ووبل شول چې په همدې فضاء کې څي نو خلکو په داسې الوتکه کې سپر کولو ته زړه نه ښه کاوه.

ډريگن مثلث (شيطاني سمندر)

په بحر الکاهل (ارام سمندر) کې د جاپان او فلپين په جنوب کې پروت دی چې د برمودا په څېر له رازونو ډک دی، د جاپان جنوبي ښار (کوهاما) د او چاپاني جزيرې (ماریانا) او د فلپين (گوام) نومي جزيره يې درې گونې زاويې جوړوي. (۱)

دلته هم د ډېرو حيرانوونکو او نه منل کېدونکو پېښو خبرې کيږي، د بېلگې په ډول:

په (۱۹۵۲-۱۹۵۴ز) کې په دې سيمه کې د چاپان ستره پوځي بېړۍ له (۷۰۰) پوځيانو سره نادرکه شوه، جاپانيانو يې د پلټنې له پاره سل سائنس پوهان په بل سمندري جهاز کې پسې ولېږل هغه هم د نابلدې بلاخوراک شول.

وېل کيږي چې په دويمه نړيواله جگړه کې د جاپان پنځه سترې الوتکې وړونکې بېړۍ، (۳۴۰) الوتکې، لس جنگي بېړۍ، او (۴۰۰) سوه جنگي طيارې ټول د همدې بلا ښکار شول. همداراز په (۱۹۸۴ز) کې د روسيې اتومي اوبتل (د کتر ۱) همدلته نادرکه شو.

له هغه پنځه مياشتې وروسته په همدې کال د روسيې بل اتومي اوبتل (ايکو ۱) هم همدلته خپل ژوند له لاسه ورکړ. او د پته ورته د روسيې دوه نورو اوبتلو (ايکو ۲، جولف ۱) د ورکېدلو خبره کيږي.

۱- د مولانا عاصم عمر کتاب، برمودا تګون اور دجال (۲۹) کې درې گوني کونجونه همدا ليکي، خو په عمل کې له نقشي سره د ماريانا جزيرې سمونو نه خوري، بلکې يوکوهاما، گوام او د فلپين او تايوان تر منځ کومه جزيره يې درېم کونج جوړوي. ابوسعيد.

په (۱۹۸۴ز) کې د فرانسې اتومي اوبتل (چارلي) او په (۱۹۸۲ز) کې د برطانیې اوبتل (کسترویل) هم د همدې بلا خوراک شول.

او همداراز په دې فضاء کې د الوتکو د لادرکه کېدلو خبرې هم کیږي. (۱)

پوښتنه: ایا برمودا مثلث او شیطاني سمندر رښتیا یو حقیقت دی، که ایله خوشې، تشې

افسانې دي؟.

خواب:

۱. پخوانیو عیسایانو برمودا مثلث د دوزخ دروازه ګڼله.
۲. ځینې وایي: دا سیمې زور و سمندري طوفانونه لري چې له امله یې پېښې زیاتې په کې کیږي.
۳. ځینې په دې سیمه کې د زلزلو ډېروالي د داسې پېښو لامل ګڼي.
۴. ځینې وایي: په دې سیمه کې د مقناطیسي، او برقي قوت زیاتوالي د دې پېښو لامل دی.
۵. یوه ډله د برمودا قوت له روحانیت سره تړي.
۶. مشهور مصري محقق محمد عیسی داود په خپل کتاب (الخیوط الخفیه) کې برمودا مثلث، او شیطاني سمندر د دجال استوګنځایونه ګڼي او په دې خبره یې ډېر زور وکړی، حدیثونه، اثار او د علماوو نظرونه یې راغونډ کړي دي.
۷. او همداراز ملانا عاصم عمر په خپل کتاب (برمودا تکون) کې او مفتي ابو لبابه هم په خپل کتاب (دجال کون، کهان، کب (۱۸۲-۱۹۳) کې هم دې لوري ته مائل ښکاري.

۱- د حوادثو د بشپړ تفصیل له پاره د مولانا عاصم عمر کتاب برمودا تکون اور دجال (۲۹-۳۷) بلکې تر پایه کتلی شی. ابوسعید

٨. او د اوسني عصر له پرمخ تللي ټيکنالوجي سره بلد خلک بيا دا طبعي واقعات گڼي چې د انساني تپروتنو په بنسټ د سمندر په نورو برخو او يا هم وچه کې داسې پېښې کيږي، خو دې ته خلک متوجه او نورو ته متوجه شوي نه دي.

که سړی پوره متوجه شي او يا هغه پېښې روښتيا وگڼي نو کېدلی شي چې همدله دې د دجال او جاساسې هستوگنځی وي، چې د حضرت تميم الداري رضی الله عنه په روايت کې يې يادونه شوې. خو بيا هم انساني تحقيقات د شرعي نصوصو يقيني مصداق نه شي گرځېدلی، او داسې په کار هم نه ده، ځکه انساني تحقيقاتو کې پنځوس سلنه د غلطې امکان وي، نو که موږ يې د نصوصو يقيني مصداق وگڼو او بيا غلط شي خلک په همدا غلطې (نعوذ بالله) د قرآن او حديث غلطې وگڼي. لکه په يوناني فلسفه کې افلاک د اسمانونو مترادف گڼل شوي، او په همدې بنسټ وېل کېدل چې سپوږمۍ په لومړي، عطارد په دويم، زهره په درېم او لمر په څلورم اسمان کې له د مېخونو په څېر ټکو هل شوي دي، او زموږ په ځينې تفسيرونو کې هم دا خبره ليکل شوې، خو کله چې اوسنی ټکنالوجي د يونانيانو دا نظريه غلطه کړه ځينې خلکو په دين نيوکې شروع کړې، او ځينې ملاصاحبانو بيا له بدهيانو انکار وکړ او دا يې د کفر خبرې او له اسلام سره په ټکر کې وگڼلې، سره له دې چې که موږ اسلامي روايات وگورو هغه هم اسمان او فلک سره بېل گڼي، او لمر، سپوږمۍ يو هم په اسمانو کې نه گڼي، بلکې دا ټول تر اسمان لاندې په خلاصه فضاء د نور په ځنځيرونو راټال گڼي. (١)

١- د بشپړ تفصيل له پاره زموږ کتاب "نوی هییت او اصول بی" (٢١-٢٩) مخ کتلی شی. ابو سعید.

پنجم فصل

بھاند دريابونه:

درياب هغه بھاندو اوبو ته وايي چې له يوې سيمې بلې ته په خپو وي. درياب چې له کومه ځايه پيل کيږي هغه ته ((منبع) وايي، چې اکثره واورين غرونه او يا هم بحيره وي. او پاي ټکي ته يې (منتهی) وايي. چې اکثره سمندرونه، او سمندرگي وي. د ځمکې په مخ ډېر داسې بھاند دريابونه شته چې له يوې سيمې بلې ته اوبه لېږدوي، خو مور يې يواځې د هغو يادونه کوو چې له اسلامي تاريخ سره تړاو لري، او يا يې په اسلامي رواياتو کې يادونه شوې وي، او يا دا چې کومه ځانگړتيا ولري.

لومړی : نيل:

د نيل مشهوره درياب په افريقا کې موقعيت لري، له تنزانيا څخه پيل ، يوگانډا، جنوبي سوډان، شمالي سوډان، او مصر څخه تېرېږي او په پای کې په مديترانه کې توی او خپل وجود له لاسه ورکوي.

(٦٦٥٠) کلومتره اوږوالی لري. چې په نړۍ ترټولو اوږدرياب دي.

او په ټوله کې ددې سيند په غاړه لس هيوادونه پراته دي:

يوگانډا، ايتھوپيا، بوروندي، تانزانيا، کانگو، روانډا، کينيا، جنوبي سوډان، سوډان، مصر.

د نیل خانبوننه (خانگې) او منبع:

په پیل کې نیل دریا ب دوه خانبوننه یا خانگې لري:

١- نیل ایض.

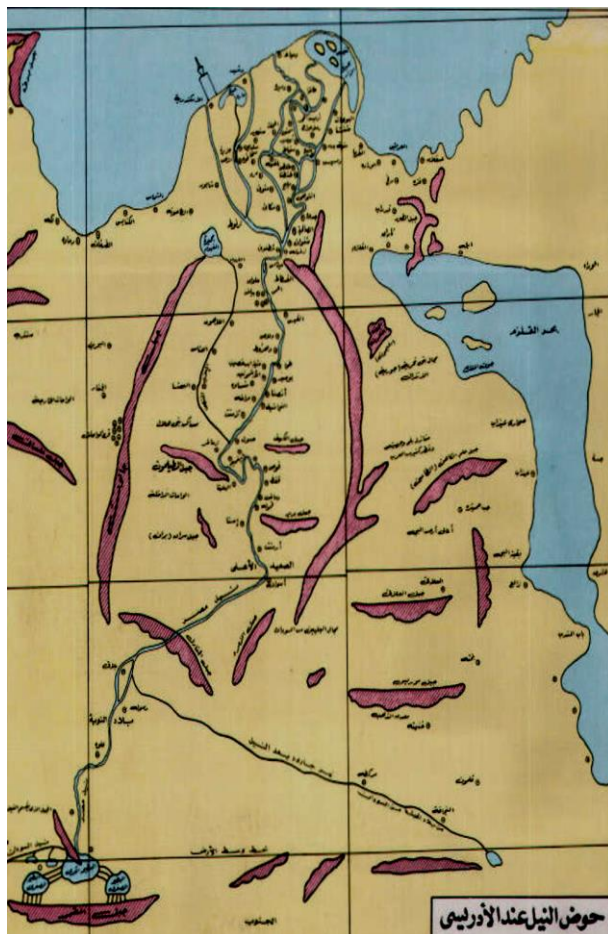
نیل ایض: له وکتوریه نومي سمندرگي (بحیرې) څخه پیل کیږي او له (٧٠) کلومتره سفر وروسته (کیوجا) نومي بحیرې ته تویږي، او د نیل دې برخې ته (وکتوریه نیل) وايي. بیا له یوه څه سفر وروسته (البرت) نومي بحیرې ته رسیږي، له دې ځای څخه تر تېرېدلو وروسته ورته (نیل البرت) وايي، او کله چې د جنوبي سوډان خاورې ته ننوځي، نو بیا یې (بحر الجبل) بولي، او بیا له یوه اوږده سفر وروسته له (بحر الغزال) سره یوځای کیږي چې په همدې جنوبي سوډان کې د لوېدیځ له لوري تر (٧١٢) کلومتره سفر وروسته نیل (یا بحر الجبل) ته ور تویږي، او بیا نیل خپل سفر ته دوام ورکوي، تر یوه اوږده سفر وروسته، د سوډان پای تخت (خرطوم) ته نږدې له (نیل ازرق) سره یوځای کیږي.

یادونه:

وکتوریه په اصل کې د برطانیا د یوې ملکې نوم دی، خو هغوی د خپلې امپراطوري په مهال هرڅه داسې گرځولي لکه چې د هغوی د لاس او هڅو پیداواری، دوی داسې دعوه لري چې د هغوی د واکمني په مهال یو سړی د نیل د سرچینې پیدا کولو په موخه د نیل په غاړه روان شو او له اوږدو منزلونو او ستړي کونکو منزلونو وروسته یې د هغه سرچینه (همدا بحیره) وموندله نو ځکه یې د خپلې ملکې په نوم نومولې، خو حقیقت دادی چې د دوی تر واکمنۍ سلگونو کلونه وړاندې اسلامي هیئت پوه (الادریسي) په خپلو کتابونو کې نیل سرچینه همدا بحیره بللې.

٢- نیل ازرق.

نیل ازرق د حبشي (اوسنی ایتھوپیا) له (تانا) نومي بحیرې څخه سرچینه اخلي او له (١٤٠٠) کلومتره سفر وروسته له خرطوم سره نیل ابيض ته تویبیري، او له همدې ځایه بیا د (نیل اکبر) شکل خپله وي، له سوډان بیا مصر څخه تېري او بحر متوسط یا مدیترانه تر توییدلو لږ وړاندې بیا هم په دوه برخو وپشل کیږي، او بالاخر له اسکندریه نومي ښار سره نږدې بحر متوسط (مدیترانې) ته تویبیري. د مصر پخواني واکمن جمال عبد الناصر د مصر او سوډان پر پوله د همدې نیل په سر (ناصریه) نومی بند جوړ کړ چې په پایله کې یې یوه مصنوعي بحیره، یا جهیل رامنځته شو.



اسلامي تاريخ:

او همدا نيل هغه نېكبخته درياب دى چې د موسى عليه الصلاة والسلام صندوق يې په امانت داري سره د فرعون ترگودره ورساوه.

او نيل يو له هغه څلورو دريابو څخه دى چې رسول الله صلى الله عليه وسلم ورته د جنت نهرونه وپلي دي:

عَنْ أَبِي هُرَيْرَةَ، قَالَ: قَالَ رَسُولُ اللَّهِ صَلَّى اللَّهُ عَلَيْهِ وَسَلَّمَ: «سَيحَانُ وَجَيحَانُ، وَالْفُرَاتُ وَالتَّيْلُ كُلُّ مِنْ أَنْهَارِ الْجَنَّةِ» صحيح مسلم (٤/٢١٨٣)

ابوهريره رضی الله عنه وايي: رسول الله صلى الله عليه وسلم وپلي: سيحان، جیحان، فرات او نيل ټول د جنت له نهرونو څخه دي.

پوښتنه: موږ وينو چې دا څلور واړه نهرونه د ځمکې په مخ له غرونو يا سمندرگيو څخه پيل او په سيندونو يا سمندرگيو کې توييږي، نو د جنت نهرونه څنگه شول او ددې حديث معنا څه ده؟

ځواب: علماء ددې حديث څو معناوې بيان کړې دي:

١- معنا دا چې د جنت وړ خلک دلته او سيږي.

٢- په جنت کې همدا سې نهرونه دي چې دا دهغو بېلگې دي.

٣- دا ډېر برکتې نهرونه دي.

٤- او ځينې علماء يې ظاهري معنا اخلي چې له جنت نه را بهيږي. خو دا چې څنگه؟ موږ پرې نه

پوهيږو. (١)

١- قال الشيخ العلامة المنلا على القاري: إِنَّمَا جَعَلَ الْأَنْهَارَ الْأَرْبَعَةَ مِنْ أَنْهَارِ الْجَنَّةِ لِمَا فِيهَا مِنَ الْعُدْوِيَّةِ وَالْهَضْمِ، وَلِتَضْمُنَهَا الْبَرَكَةَ الْإِلَهِيَّةَ وَتَشْرُفُهَا بِوُرُودِ الْأَنْبِيَاءِ إِلَيْهَا وَشُرَيْهِمْ مِنْهَا، ذَلِكَ وَمِثْلُ قَوْلِهِ - صَلَّى اللَّهُ تَعَالَى عَلَيْهِ وَسَلَّمَ - فِي عَجْوَةِ الْمَدِينَةِ: (إِنَّهَا مِنْ تِمَارِ الْجَنَّةِ). وَيُحْتَمَلُ أَنَّهُ عَنِ الْأَنْهَارِ الَّتِي هِيَ أُصُولُ أَنْهَارِ الْجَنَّةِ

او دا هغه درياب دى چې عمر رضى الله عنه ليك ورته ليكلى و.

وېل كيږي چې مصر ته د اسلامي لښکر تر رسېدلو وړاندې داسې انگېر نه کېده چې نيل دريات ته چې يوه ښکلې پېغله ونه غورځوله شي او به يې نه راځي او وچيږي، نو کله چې د هغوى ددې ناوړه دود موسم راتېږدې شو د مصر والي عمرو بن العاص رضى الله عنه امير المؤمنين عمر بن الخطاب رضى الله عنه ته ليک واستاوه او د مصريانو ددې ناوړه دود يادونه يې ورته وکړه، عمر رضى الله عنه ورته په ځوابي ليک کې داسې وليکل:

من عمر أمير المؤمنين إلى النيل إن كنت تجري من عندك فلا حاجة لنا بك، وإن كنت تجري بفضل الله، فاللهم بارك لنا. الحضارة الإسلامية (ص: ٧٩)

د امير المؤمنين عمر له لوري نيل ته: که په خپله خوښه بهېږې مورډرته هېڅ اړتيا نه لرو، او که د الله جل جلاله په فضل روان يې نو اې الله! مورډرته په کې برکت واچوه. او عمرو بن العاص رضى الله عنه ته يې سپارښتنه وکړه چې زما دا ليک نيل ته وغورځوه، وېل کيږ له دې وروسته د نيل په اوبو کې کله هم داسې کمي نه دى راغلي چې خلک له تندي سره مخ شي.

يَتَلَكُ الْأَسْمَى لِيُعَلِّمَ أَنَّهَا فِي الْجَنَّةِ بِمَثَابَةِ الْأَنْهَارِ الْأَرْبَعَةِ فِي الدُّنْيَا، أَوْ لِأَنَّهَا مُسَمَّيَاتٌ بِتِلْكَ الْأَسْمَاءِ، فَوَقَعَ الْإِشْتِرَاكُ فِيهَا، كَذَا ذَكَرَ شَارِحٌ مِنْ عُلَمَائِنَا. مِرْقَاةُ الْمَفَاتِيحِ (٣٥٨٦/٩)

وقال النووي: وَأَمَّا كَوْنُ هَذِهِ الْأَنْهَارِ مِنْ مَاءِ الْجَنَّةِ فَفِيهِ تَأْوِيلَانِ ذَكَرَهُمَا الْقَاضِي عِيَّاضٌ أَحَدُهُمَا أَنَّ الْإِيمَانَ عَمَّ بِلَادَهَا أَوْ الْأَجْسَامَ الْمُتَعَدِّيَةَ بِمَائِهَا صَائِرَةً إِلَى الْجَنَّةِ وَالثَّانِي وَهُوَ الْأَصَحُّ أَنَّهَا عَلَى ظَاهِرِهَا وَأَنَّ لَهَا مَادَّةً مِنَ الْجَنَّةِ وَالْجَنَّةُ مَخْلُوقَةٌ مَوْجُودَةٌ الْيَوْمَ عِنْدَ أَهْلِ السَّنَةِ وَقَدْ ذَكَرَ مُسْلِمٌ فِي كِتَابِ الْإِيمَانِ فِي حَدِيثِ الْإِشْرَاءِ أَنَّ الْفُرَاتَ وَالنَّيْلَ يُخْرَجَانِ مِنَ الْجَنَّةِ وَفِي الْبَخَارِيِّ مِنْ أَصْلِ سَدْرَةِ الْمُنْتَهَى شَرَحَ النَّوَوِيُّ عَلَى مُسْلِمٍ (١٧٧/١٧)

۲- امیزون:



امیزون دریا ب سره که شه هم کوم اسلامي تاريخ او يا هم کومه پېښه تر او نه لري ، خو څرنگه چې په نړۍ کې د اوبو والې له پلوه دويم او د اوبو زياتوالي له پلوه تر ټولو ستر دریا ب دی ، نو ځکه يې لنډ او مختصر معلومات ستاسو مخې ته برځو:

امیزون: په جنوبي امريکا کې موقعيت لري ، د دې وچې

د مغربي هيواد ((پېرو)) له ((نيواډو)) نومي سيمې سرچينه اخلي او د مشرق لورته له کولمبيا او برازيل څخه تېرېږي او له شپږ زره څلور سوه كيلومتره سفر وروسته بحر اقيانوس ته توييږي. او د دې ستر مزله په اوږدو کې شاوخوا زر واړه دريا بونه ورگډيږي.

لکه چې ووبل شول د ابو له پلوه تر ټولو شتمن دريا ب دی چې سمندر د ټولو توييدونکو اوبو پنځه جوړوي ، و سور (عرض) يې په منځنۍ توگه له يو سل شل كيلومتره تر يو سل نوي كيلومترو رسيږي.

۳-۴- فرات او دجله :

دجله او فرات دواړه په اسيا کې موقعيت لري ، او له ډېر اسلامي او تاريخي قدامت څخه برخمن دي ، د اسلامي نړۍ مشهوره بناړونه کوفه او بصره د همدې دريا بونو په شاوخوا کې پراته دي.

لومړنی: فرات:



وېل کيږي فرات د کردي ژبې له ويوکی ((فر ريهات))
 څخه جوړ دی: (فر) د پراختيا، (ري) د بهاندو ، او (هات) د
 بهېدلو په معناده، معنا دا چې پراخې بهاندې اوبه.
 فرات دوه زره اوه سوه اتيا (۲۷۸۰) کيلومتره اوږد ، او دوه
 خابنونه او څانگې لري، يوې ته يې (کارا يا مغربي فرات) او
 بلې ته يې (مراد ، يا مشرقي فرات) وايي.
مغربي فرات: د اوسنۍ ترکيې د ((ارضروم)) سيمې په
 شمال کې د آرمينيا له غرونو سرچينه اخلي.

مشرقي فرات: بيا د همدې ترکيې د (وام) نومي جهېل په شمال کې د (ارارات) له غرونو
 رابهيري. دغلته د ترکيې په خاوره کې سره يو کيږي او بيا د سوريې او وريسي د عراق خاورې ته
 ننوځي. او بيا بصري ته نږدې له (اکرمه علي) نومي ښار په خوا کې له دجلې سره يوځای کيږي. او
 همدا فرات يو له هغه څلورو دريابونو دی چې د جنت دريابونه گڼل شوي.

دويم: دجله:

دجله هم د ترکيې او آرمينيا له غرونو سرچينه اخلي ، په ترکيې کې ترڅه مزل وروسته د سوريې په
 سرحد تېر او د عراق خاورې ته ننوځي له يوزر اوه سوه اتلس کيلومتره سفر وروسته بصري ته نږدې له
 فرات سره يوځای کيږي. او شط العرب نومی درياب ترې جوړيږي، او بلاخر خليج فارس ته توييږي. ددې
 دواړه دريابونو منځنۍ سيمې ته مابين النهرين وايي. چې ډېر قدامت او لوړ اسلامي تاريخ لري.

شط العرب:

لکه چې ووېل شول د فرات او دجلې مجموعې ته ((شط العرب)) وايي، څرنگه چې دجله او

موقعیت	آسیا، عراق
طول	۲۰۰ کم
عرض	۲۳۲ متره.

فرات د عراق په خاوره کې سره یوځای کیږي نو وېلی شو چې ((شط العرب)) نومی دریا په عراق کې موقعیت لري، له بصري پیل شوی، له لنډ سفر وروسته د عراق او ایران سرحد ته ننوځي او تر دوه سوه کیلومتره (۲۰۰) سفر وروسته په خلیج

فارس کې خپل ژوند له لاسه ورکوي. او منځنی عرض یې دوه سوه دوه دېرش متره دی.

او په (۱۹۸۰ز) کې د عراق او ایران د جنگ لامل همدا شط العرب ملکیت و. ځکه ددې دریا

ختیځ ته د ابران ((آبادان)) او لوېدیځ ته یې د عراق ((بصره او امر قصر)) ښارونه پراته دي.

۵-۶: سیحان او جیحان:



دا دواړه دریا بونه هم په آسیا، او بیا په ترکیه کې موقعیت لري، لومړی یې له ((اذنه)) نومی ځای څخه پیل او له پنځه سوه شپېته (۵۶۰) کیلومتر مزل وروسته مدیترانې ته تویيږي. او دویم یې بیا له ((مصمصه)) نومی ځای څخه پیل او تر پنځه سوه نهه (۵۰۹) کیلومتره سفر وروسته دا هم مدیترانې ته تویيږي.

او دا دواړه له هغه څلور نهرونو څخه دي چې رسول الله صلی الله علیه وسلم د جنت نهرونه گڼلي.

۷-۸: سیحون او جیحون:

سیحون او جیحون په منځنی اسیا کې موقعیت لري.

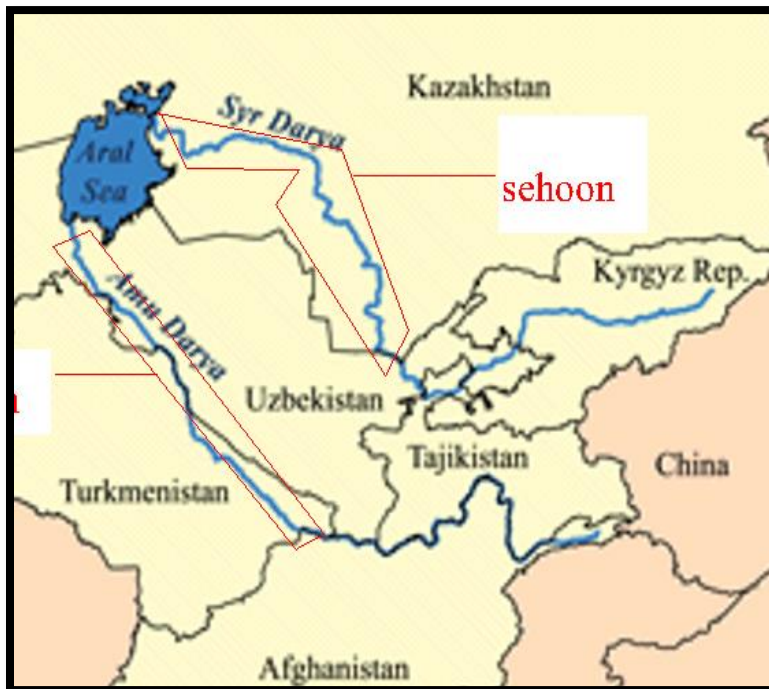
سیحون: د قرغزستان ختیځ سرحد له غرونو پیل شوی، د ازبکستان، او قزاقستان له خاورې

تېرېږي او له دوه زره، دوه سوه شل (۲۲۲۰) کیلومتره مزل وروسته (ارال) نومې بحېرې ته توپېږي.

جیحون (اموسیند): د پامیر د غرونو له شمال ختیځ لوري پیل شوی، د افغانستان، او

تاجکستان په پوله له یوڅه مزل وروسته تاجکستان ته ننوځي بیا د ازبکستان او ترکمنستان له

خاورې تېرېږي او په پای دا دریا ب هم (ارال) نومې سمندرګي ته توپېږي.



او همدې دریا ب ته په اسلامي

تاریخ کې ((النهر)) نوم ورکړ شوی

او له دې دریا ب څخه شمال ته پرتو

سیمو ته ((ماوراء النهر)) وايي. او

همدې سیمې په خپله غېږه کې د

امام بخاري، امام ترمذي، شمس

الائمه سرخسي، علامه قاضي خان

او علامه مرغیناني غوندي سترې

هستی اسلامي نړۍ ته وړاندې کړې دي.

افسوس چې نن په کې له لسانس چا ته د اذان کولو، لمونځ کولو، او تردېرش کلنۍ کم عمر

کې جومات ته د تللو اجازه نشته.

پوښتنه: ايا سيحان جيحان ، او سيحون جيحون يودي او كه سره بېل دي؟

قاضي عياض رحمه الله يې يو گڼي، خو امام نووي او ډېري محققين بيا په دې اندې دي چې بېل بېل دريابونه دي، لکه چې ووېل شول ، سيحان او جيحان په ترکیه کې او سيحون ، جيحون بيا په منحنی اسيا کې دي. امام نووي رحمه الله د صحيح مسلم په شرح کې وايي:

[٢٨٣٩] قَوْلُهُ صَلَّى اللَّهُ عَلَيْهِ وَسَلَّمَ (سَيِّحَانٌ وَجَيْحَانٌ وَالْفُرَاتُ وَالنَّيْلُ كُلٌّ مِنْ أُنْهَارِ الْجَنَّةِ)

اعْلَمْ أَنَّ سَيِّحَانَ وَجَيْحَانَ غَيْرُ سَيِّحُونَ وَجَيْحُونَ فَأَمَّا سَيِّحَانٌ وَجَيْحَانٌ الْمَذْكُورَانِ فِي هَذَا الْحَدِيثِ اللَّذَانِ هُمَا مِنْ أُنْهَارِ الْجَنَّةِ فِي بِلَادِ الْأَرَمَنِ فَجَيْحَانٌ نَهْرٌ الْمَصِيصَةُ وَسَيْحَانٌ نَهْرٌ إِذْنَهُ وَهُمَا نَهْرَانِ عَظِيمَانِ جَدًّا أَكْبَرَهُمَا جَيْحَانٌ فَهَذَا هُوَ الصَّوَابُ فِي مَوْضِعِهِمَا وَأَمَّا قَوْلُ الْجَوْهَرِيِّ فِي صِحَاحِهِ جَيْحَانٌ نَهْرٌ بِالشَّامِ فَغَلَطٌ أَوْ أَنَّهُ أَرَادَ الْمَجَازَ مِنْ حَيْثُ إِنَّهُ بِبِلَادِ الْأَرَمَنِ وَهِيَ مُجَاوِرَةٌ لِلشَّامِ قَالَ الْحَارِمِيُّ سَيِّحَانٌ نَهْرٌ عِنْدَ الْمُصَيِّصَةِ قَالَ وَهُوَ غَيْرُ سَيِّحُونَ وَقَالَ صَاحِبُ نَهَائِيَةِ الْغَرِيبِ سَيِّحَانٌ وَجَيْحَانٌ نَهْرَانِ بِالْعَوَاصِمِ عِنْدَ الْمُصَيِّصَةِ وَطُرُسُوسٍ وَاتَّفَقُوا كُلُّهُمُ عَلَى أَنَّ جَيْحُونَ بِالْوَاوِ نَهْرٌ وَرَأَى خُرَاسَانَ عِنْدَ بَلْخٍ وَاتَّفَقُوا عَلَى أَنَّهُ غَيْرُ جَيْحَانَ وَكَذَلِكَ سَيِّحُونَ غَيْرُ سَيِّحَانَ. وَأَمَّا قَوْلُ الْقَاضِي عِيَاضٍ هَذِهِ الْأُنْهَارُ الْأَرْبَعَةُ أَكْبَرُ أُنْهَارِ بِلَادِ الْإِسْلَامِ فَالنَّيْلُ بِمِصْرَ وَالْفُرَاتُ بِالْعِرَاقِ وَسَيِّحَانٌ وَجَيْحَانٌ وَيُقَالُ سَيِّحُونَ وَجَيْحُونَ بِبِلَادِ خُرَاسَانَ فَفِي كَلَامِهِ إِنْكَارٌ مِنْ أَوْجِهِ :

أَحَدُهَا: قَوْلُهُ الْفُرَاتُ بِالْعِرَاقِ وَلَيْسَ بِالْعِرَاقِ بَلْ هُوَ فَاصِلٌ بَيْنَ الشَّامِ وَالْجَزِيرَةِ

وَالثَّانِي: قَوْلُهُ سَيِّحَانٌ وَجَيْحَانٌ وَيُقَالُ سَيِّحُونَ وَجَيْحُونَ فَجَعَلَ الْأَسْمَاءَ مُتَرَادِفَةً وَلَيْسَ كَذَلِكَ بَلْ سَيِّحَانٌ غَيْرُ

سَيِّحُونَ وَجَيْحَانٌ غَيْرُ جَيْحُونَ بِاتِّفَاقِ النَّاسِ كَمَا سَبَقَ.

الثالث: أَنَّهُ بِبِلَادِ خُرَاسَانَ وَأَمَّا سَيِّحَانٌ وَجَيْحَانٌ بِبِلَادِ الْأَرَمَنِ بِقُرْبِ الشَّامِ وَاللَّهُ أَعْلَمُ. (١)

۹- د اردن سیند:

په آسیا کې موقعیت لري، دوه نیم سوه (۲۵۰) کلومتره اردن والی لري چې د دریو دریاونو له

یوځای کېدلو رامنځته شوی:



۱- نهر بانیا س چې له سوريې رابهيږي.

۲- نهر لدان چې له شمالي فلسطين نه راځي.

۳- نهر حاصباني چې د لبنان څخه سرچينه اخلي.

ددې درې دریاونو په یوځای کېدلو سره نهر

الاردن العليا ترې جوړي چې تر لږ سفر وروسته په

بحيره طبريه کې توييږي، او بيا له هغه ځايه له

تېرېدلو وروسته بيا نهر الاردن السفلی ترې جوړ شي

او ډېر نور واړه واړه نهرونه (نهر يرموک، نهر زرقا)

ورگډيږي او بيا اردن او فلسطين په پوله تریوه اړده

سفر وروسته بحر میت ته توييږي.

همدا نهر د فلسطين او اردن تر منځ د بېلتون کرښه ده څرنگه چې اسرائیلو ته د فلسطين د

سپېڅلې خاورې په زړه کې ځای ورکړل شوی او د فلسطين د خاورې نگراني هم هغوی کوي نو ځکه

نن سبا دا سیند د اردن او اسرائیلو تر منځ وېشل شوی، مشرقي څنډه یې د اردن او مغربي هغه یې د

اسرائیلو په ولکه کې ده. او دا په نړۍ کې یواځنی پل دی چې د درېگونې قوتونه پرې واکمن دي،

مشرق ته اردن، مغرب ته فلسطين او ورسره اسرائیلي بنکېلاک.

د همدې سيندله پاسه په "بيسان" (۱) نومي سيمه کې د ((حسين ملک پل)) په نوم يو پل جوړ شوی چې د ختيځ لورته دوه برخې د اردن او لوېديځ لورته يوه برخه يې د اسرائيلو په ولکه کې ده. او "بيسان" هغه ځای دی چې دهغه د کجورو په هکله د جال له تميم داري رضی الله عنه څخه پوښتنه کړې وه چې ايا باغونه يې کجورې کوي که نه؟ نن سبا د اسرائيلو د پرېکولو له امله دا باغونه په کمېدلوروان دي. والله اعلم.

او همدا سيند يا د هغه يوه خانگه هغه نهر دی چې د طالوت ملگرو امتحان پرې اخيستل شوی و. او د همدې سيند په شاوخوا کې ډېرې معرکې شوې دي:

لومړۍ جگړه: د طالوت د وړو کي ډلې او سرکش جالوت د فوجونو تر منځ جگړه وه چې مسلمانان په کې غالب ول. الله جل جلاله فرمايي:

فَلَمَّا فَصَلَ طَالُوتُ بِالْجُنُودِ قَالَ إِنَّ اللَّهَ مُبْتَلِيكُمْ بِنَهَرٍ فَمَنْ شَرِبَ مِنْهُ فَلَيْسَ مِنِّي وَمَنْ لَمْ يَطْعَمْهُ فَإِنَّهُ مِنِّي إِلَّا مَنِ اغْتَرَفَ غُرْفَةً بِيَدِهِ فَشَرِبُوا مِنْهُ إِلَّا قَلِيلًا مِنْهُمْ فَلَمَّا جَاوَزَهُ هُوَ وَالَّذِينَ آمَنُوا مَعَهُ قَالُوا لَا طَاقَةَ لَنَا الْيَوْمَ بِجَالُوتَ وَجُنُودِهِ قَالَ الَّذِينَ الَّذِينَ يَظُنُّونَ أَنَّهُمْ مُلَاقُوا اللَّهِ كَمْ مِنْ فِئَةٍ قَلِيلَةٍ غَلَبَتِ فِئَةً كَثِيرَةً بِإِذْنِ اللَّهِ وَاللَّهُ مَعَ الصَّابِرِينَ (٢٤٩) وَلَمَّا بَرَزُوا لِجَالُوتَ وَجُنُودِهِ قَالُوا رَبَّنَا أَفْرِغْ عَلَيْنَا صَبْرًا وَثَبَّتْ أقدامنا وَأَنْصَرْنَا عَلَى الْقَوْمِ الْكَافِرِينَ (٢٥٠) فَهَزَمُوهُمْ بِإِذْنِ اللَّهِ وَقَتَلَ دَاوُودُ جَالُوتَ وَآتَاهُ اللَّهُ الْمُلْكَ وَالْحِكْمَةَ وَعَلَّمَهُ مِمَّا يَشَاءُ وَلَوْلَا دَفْعُ اللَّهِ النَّاسَ بَعْضَهُمْ بِبَعْضٍ لَفَسَدَتِ الْأَرْضُ وَلَكِنَّ اللَّهَ ذُو فَضْلٍ عَلَى الْعَالَمِينَ (البقرة: ٢٤٩-٢٥١)

دويمه: د روم او فارس هغه جگړه چې په سورت روم کې يې يادونه شوې همدلته پېښه شوې.

الم (١) غَلَبَتِ الرُّومُ (٢) فِي أَدْنَى الْأَرْضِ وَهُمْ مِنْ بَعْدِ غَلَبِهِمْ سَيَغْلِبُونَ (الروم: ١-٣)

١- (بيسان) هغه سيمه ده چې په هکله يې د جال له تميم داري رضی الله عنه او هغه له ملگرو پوښتنه کړې وه چې ايا باغونه يې کجورې کوي؟ عن تميم الداري في قصة الدجال قال: قال: أَخْبَرُونِي عَنْ نَحْلِ بَيْسَانَ، قُلْنَا: عَنْ أَبِي شَأْنِهَا تَسْتَخْبِرُ؟ قَالَ: أَسَأَلُكُمْ عَنْ نَحْلِهَا، هَلْ يُشْمِرُ؟ قُلْنَا لَهُ: نَعَمْ، قَالَ: أَمَا إِنَّهُ يُوشِكُ أَنْ لَا تُثْمِرَ. صحيح مسلم (٢٢٦٣/٤) باب قصة الجساسة، رقم الحديث (٢٩٤٢).

نن سبا جغرافيه پوهان وايي: بحر مټ (چې د اردن سيند منتهی ده) دا سيمه د سمندر له سطحې يارلس سوه پنځه اتيا فټه (١٣٨٥) ټيټه ده چې په دې ډول دا د (ادنى الارض) بڼه مصداق کېدلى شي، ځکه د روم او فارس ترمنځ جگړه په همدې سيمه کې پېښه شوې ده. و الله أعلم

درېمه: د ((يرموک غزا)) وه چې اردن په شمالي سيمه يرموک کې د مسلمانانو او روميانو ترمنځ پېښه شوه او د خالد بن وليد رضی الله عنه په مشري د مسلمانانو وړوکی لښکر د روميانو په سلهاو زره لښکر ته ماتې ورکړه.

څلورمه: د شلمې پېړۍ په روستيو کې د اردن او اسرائيلو ترمنځ د (معركة کرامه) په نوم جگړه وشوه چې بيا هم مسلمان اردنيان غالب شول.

پنځمه: قيامت ته نږدې له دجال سره به همدلته جگړه کېږي، مسلمانان به د دې سيند شرقي لور ته وي او دجال به يې غربي لور ته وي چې اوس هم يهودي دجال اسرائيل پرې واکمن دی.

رسول الله صلى الله عليه وسلم وايي:

لِقَاتِلِ الْمُشْرِكِينَ، حَتَّى تُقَاتِلَ بِقَيْتِكُمُ الدَّجَالَ، عَلَى نَهْرِ الْأُرْدُنِّ، أَنْتُمْ شَرْقِيَّةٌ وَهُمْ غَرْبِيَّةٌ. (١)

هر ورو به له مشريکانو سره جگړه کوي، تردې چې روستني خلک به مو له دجال سره د اردن سيند په خوا کې جنگېږي، تاسو به ختيځ او هغوي به لوېديځ ته وي.

ځينې علماء وايي: له دې نه داسې ښکاري چې همدا اوسني اسرائيل د دجال لښکر او ملگري

دي. و الله أعلم.

شپږم فصل

بحیرې (سمندرګي)

بحیرې دوه ډولونه لري:

لومړي: بحیرې بحیرې: د سمندر هغه ساحلي سموته وایي چې وچې ته نږدې او ژور والی یې کم وي. لکه:

بحیره عرب، او بحیره کربین. دا ډول بحیرو ته "خلیج" هم وایي.

دویم: بري بحیرې. یا سمندرګي: په وچه ځمکه کې د اوبو سترو ذخیره ته بحیره یا سمندرګي وایي.

په دې فصل کې زموږ موخه همدا ډول سمندرګي دي.

(۱) مدیترانه

مدیترانه، یوناني ویوکی دی چې (مدې) د (منح) او (ترا) د (ځمکې) په معناده، نو (مدیترانه) په وچه

کې راګیرې اوبه او مدیترانه په وچه کې د راګیر شویو اوبو تر ټولو ستره ذخیره ده، همدې بحیرې ته بحر

روم، بحرمتوسط، او بحرایبض وایي، او دام حرام په حدیث کې ورته بحراخضر هم وېل شوي. (۱)

پوښتنه: بحر اخضر خود بحر ظلمات نوم دی، مدیترانې ته څنګه "بحراخضر" وېل شوي؟

ځواب: مدیترانه هم له په حقیقت کې له بحر ظلمات څخه را بېله شوې څانګه ده نو ځکه د هغه په نوم

(بحراخضر) یادونه کې کومه ستونزه نشته.

۱- (۲۷۹۹) - ...عَنْ أَنَسِ بْنِ مَالِكٍ، عَنْ خَالَتِهِ أُمِّ حَرَامِ بِنْتِ مِلْحَانَ، قَالَتْ: نَامَ النَّبِيُّ صَلَّى اللَّهُ عَلَيْهِ وَسَلَّمَ يَوْمًا قَرِيبًا مِنِّي، ثُمَّ اسْتَيْقَظَ يَتَبَسَّمُ، فَقُلْتُ: مَا أَضْحَكَكَ؟ قَالَ: «أُنَاسٌ مِنْ أُمَّتِي عَرَضُوا عَلَيَّ يَرْكَبُونَ هَذَا الْبَحْرَ الْأَخْضَرَ كَأَنَّهُمْ يَكُونُونَ عَلَى الْأَيْمَةِ» قَالَتْ: فَأَدْعُ اللَّهَ أَنْ يَجْعَلَنِي مِنْهُمْ فَدَعَا لَهَا، ثُمَّ نَامَ الثَّانِيَةَ، فَفَعَلَ مِثْلَهَا، فَقَالَتْ مِثْلَ قَوْلِهَا، فَأَجَابَهَا مِثْلَهَا فَقَالَتْ: ادْعُ اللَّهَ أَنْ يَجْعَلَنِي مِنْهُمْ، فَقَالَ: «أَنْتِ مِنَ الْأَوَّلِينَ»، فَخَرَجَتْ مَعَ زَوْجِهَا عِبَادَةَ بِنِ الصَّامِتِ غَارِيًا أَوَّلَ مَا رَكِبَ الْمُسْلِمُونَ الْبَحْرَ مَعَ مُعَاوِيَةَ، فَلَمَّا انْصَرَفُوا مِنْ غَزْوِهِمْ قَافِلِينَ، فَتَزَلُّوا الشَّأْمَ، فَفَرَّطَتْ إِلَيْهَا دَابَّةً لِتَرْكَبَهَا، فَصَرَغَتْهَا، فَمَاتَتْ. صحيح البخاري (۱۸/۴)

قال ابن الاثير: وكانت تلك الغزوة غزوة قبرس فدفنت فيها. أسد الغابة ط العلمية (۳۰۴/۷)

ځانگړنې:

مدیترانه دوه نیم میلیونه مربع کیلومتره مساحت لري، او تر ټولو ژوره کنده یې پنځه زره دوه سوه اوویشتمتره عمق لري.

ارزښت:

ددې اهمیت په دې کې دی چې درې لویې وچې (آسیا، افریقا، او اروپا) یې په غاړه پرتې دي او د دوه نورې (شمالي امریکا، او جنوبي امریکا) ورباندې لاره سپره ده. هغه دا چې د جبل الطارق درې له لارې له بحر اقیانوس سره لگېدلې. او همدا سمندرګی د نړۍ ګوټ، ګوټ ته د بحري سفرونو له پاره تر ټولو لنډه او اسانه لاره ده. په اسلامي تاریخ کې هم مدیترانه زیات رول لرلی دی.

(٢) بحر میت

بحر میت د اردن سیند پای ټکی یا منتهی ده، د اردن او اسرائیلو ترمنځ پروت دی، چې (٧٠)

کیلومتر اوږدوالی، (١٧) کیلومتره سور، او (٣٩٩) متره ژوروالی لري، ټول پراخوالی (٢٥٠) مربع کیلومتره دی.

تر (١٩٢٧ز) پورې په دوه برخو وېشل شوی و، شمالي برخه یې ټوله د اردن په ولکه کې وه، او جنوبي برخه یې د اردن او اسرائیلو ترمنځ وېشلې وه شرقي خوا یې د اردن او غربي هغه یې د اسرائیلو وه، د (١٩٢٧ز) په جگړه کې اسرائیل د شمالي برخې غربي حصه هم تر خپل واک لاندې کړه.

تاریخي ارزښت:

١. د لوط علیه السلام قوم د همدې سمندرګي په خوا کې په سدوم (بابیل) او عمور نومي ښار کې اوسېدل.

٢. د همدې بحر مټ جنوبي خواته (عين زغر) هم پرته ده چې د جال يې د اوبو په هکله له تميم

داری رضی الله عنه او دهغه له مگرو پوښتنه کړې وه. (١)

٣. او د همدې سيند خواته د موتې غزا هم پېښه شوې. (چې بشپړ تفصيل به يې په قرآني جغرافيه

کې راشي.)

ځانگړې:

١. په نړۍ کې د تروو اوبو تر ټولو ستره ذخيره همدا بحر مټ دی.

٢. او د مالگي فيصدي يې (٣٠) درجې ده چې تر نورو بحرونو اته ځلې زياته ده.

٣. دا يواځينۍ بحردی، چې هيڅ بوتی او يا هم ژوندي موجود په کې نشته.

٤. انسان په کې نه ډوبیږي. هر څوک که وغواړي حتی که لامبل يې هم نه وی زده، په دغه بحر کې لامبو

وهلی شي.

٥. خټه يې ډېره گټوره ده. ډېر خلک په تيره اروپايان او امريکايان له دې ځای څخه ليدنه کوي، ټول

ځان په خټو لري. وايي چې دا خټه د جلد او صحت لپاره ډېره گټوره ده.

٦. د سمندر له سطحې د ځمکې تر ټولو ټيټه نقطه همدا سيمه ده، په خوا يې د سمندر له سطحې ټيټوالی

(٤٢٠) متره، او يا (١٣٨٥) فټه و، خو اوس چې اسرئيلو د اردن سيند اوبه د ځمکو خړوبولو له پاره د نهرونو

په مټ گرځولي دي، نو له امله يې د بحرمټ سطحه نوره هم ټيټه او (٤٧٢) متره ته رالوېدلې بيا اسرئيلو د

دې ستونزې د مخ نيوي له پاره له خليج عقبه څخه په نلونو کې اوبه ورته راوستلې خو هغه کله د اردن سيند

بدیل کېدلی شي؟.

١- عن تميم الداري في قصة الدجال قال: قَالَ: أَخْبَرُونِي عَنْ عَيْنِ زُغَرَ، قَالُوا: عَنْ أَيِّ شَأْنِهَا تَسْتَحْيِرُ؟ قَالَ: هَلْ فِي الْعَيْنِ مَاءٌ؟ وَهَلْ يَزْرَعُ أَهْلُهَا بِمَاءِ الْعَيْنِ؟ قُلْنَا لَهُ: نَعَمْ، هِيَ كَثِيرَةٌ الْمَاءِ، وَأَهْلُهَا يَزْرَعُونَ مِنْ مَائِهَا. صحيح مسلم (٤/٢٢٦٣) باب قصة الجساسة، رقم الحديث (٢٩٤٢).

د پيدا كېدلو وجه

په اسلامي تاريخ كې د لوط عليه السلام د قوم تر څنگ په څرگنده ټكيو د دې سمندرگي يادونه نشته، خو يهودي تاريخ ليكونكي (جوزيفس) يې يادونه كړې او عبدالوهاب النجار بيا وايي: چې بحر ميت په اصل كې د همدې واقعي په نتېجه كې رامنځته شوی نو ځكه يې د لوط عليه السلام د قوم په كيسه كې يادونه نه كېږي.

مولانا تقی صیب وايي: همدا خبره له خو و جو راجح بنكاري:

١- په قرآن كريم كې الله جل جلاله د لوط عليه السلام د اياديو يادونه كوي او وايي هغه شام ته ستاسو

په نېغ لار پرته دي:

{فَجَعَلْنَا عَلَيْهَا سَافِلَهَا وَأَمْطَرْنَا عَلَيْهِمْ حِجَارَةً مِنْ سِجِّيلٍ (٧٤) إِنَّ فِي ذَلِكَ لَآيَاتٍ لِّلْمُتَوَسِّمِينَ (٧٥) وَإِنَّا لَبَسِيلٌ مُّقِيمٌ} [الحجر: ٧٤ -

[٧٦

او دا هم څرگنده ده چې شام ته له عربي ټاپووزمې څخه شام ته همدا لاره نېغه او سيده ده.

٢- په دې سمندر كې هيڅ ژوي او وابنه نشته كه څه ظاهري وجه يې داده چې اوبه يې زياتې

مالگيني دي، خو كېدې شي د دې دومره مالگين والي حكمت داوي چې سمندرگي د سخت عذاب

په پايله كې منځته شوی او د هغه نښې دي تر قيامته همدا پاته وي چې اوبه يې دومره مالگيني

شوي چې دلته هيڅ ژوي او وابنه پاته نه شي. ځكه په عام ډول د معذب قومونو سيمي د استوگنې

وړنه وي. الله جل جلاله وايي:

{وَكَمْ أَهْلَكْنَا مِنْ قَرْيَةٍ بَطَرَتْ مَعِيشَتَهَا فَتِلْكَ مَسَاكِنُهُمْ لَمْ يَمْسِكْ مِنْ بَعْدِهِمْ إِلَّا قَلِيلًا وَكُنَّا نَحْنُ الْوَارِثِينَ} [القصص: ٥٨]

۳- بله دا چې الله جل جلاله وايي: {فَجَعَلْنَا عَلَيْهَا سَافِلَهَا} بسکاره ترجمه خو يې داده چې دا کلي مو

پرمخې وارپول، خو دا معنا هم کېدلی شي چې: د ځمکې لوړې برخې مو ټيټې وگرځولې. (۱)

(۳) بحیره طبریه:

ددې بحېرې عربي نوم (طبریه) د رومي سرلښکر (طیباریوس) له نوم نه اخیستل شوی، ځکه د هغه استوګنځای (طبریه بنار) د دې بحېرې په غاړه ترټولو ستر بنار و.

او همدې بحېرې ته (بحیره جلیل) هم وېل کېږي ځکه د اردن سیند په شمالي برخه کې د (جلیل) او (ګولان) سیمو ترمنځ پرته ده، او په انګریزي کې يې همدا نوم (ګلیلي: Galilee) کارول کېږي. په (۱۹۲۴ز) کې اسرائیلو له دې بحېرې نهر وکندو، چې د اسرائیلو د خاورې ټولو برخو ته يې ورسولې، او همدا راز په غزه او لوېدیځه غاړه کې د فلسطینیانو ځینې بنارونو ته يې هم اوبه ورکړې خو کله چې يې خوښه شي اوبه پرې بندې کړي.

ځانګړنې:

بحیره طبریه (۴۱) کیلومتره طول، (۱۷) کیلومتره عرض او (۴۲) متره عمق لري. د سمندر له سطحې دوه سوه دیارلس متره ټيټه ده. چې له بحر میت وروسته د نړۍ ترټولو ټيټه نکتته ګڼل کېږي. پخوا د اردن، فلسطین او سوريې تر ولکه لاندې وه، په (۱۹۶۷ز) د اسرائیلو او سوريې ترمنځ په جګړه کې اسرائیلو له لوري د ګولان د څوکو له نیولو وروسته د سوريې ولکه ختمه شوه.

ارزښت:

په اسلامي رواټو کې هم د دې بحېرې یادونه شوې:

۱- (جهان دیده: ۲۰۸-۲۱۲) په لړ تعیر سره.

لومړی: د یاجوج او ماجوج د ډېروالي څرگندولو په هکله رسول الله صلی الله علیه وسلم وايي:
د هغوي مخه به دې سمندرگي ته ورسې او به به وڅیښي او روستي ډله چې کله راځي واي دلته به هم
يو وخت او به وي.

عَنِ النَّوَّاسِ بْنِ سَمْعَانَ، قَالَ: قَالَ رَسُولُ اللَّهِ صَلَّى اللَّهُ عَلَيْهِ وَسَلَّمَ: يَتَعَثُّ اللَّهُ يَأْجُوجَ وَمَأْجُوجَ، وَهُمْ مِنْ كُلِّ حَدَبٍ يَنْسِلُونَ،
فَيَمُرُّ أَوَائِلَهُمْ عَلَى جُبَيْرَةِ طَبْرِيَّةَ فَيَشْرَبُونَ مَا فِيهَا، وَيَمُرُّ آخِرُهُمْ فَيَقُولُونَ: لَقَدْ كَانَ بِهَذِهِ مَرَّةً مَاءٌ. (١)

دویم: تمیم داري رضی الله عنه وايي: د جال راته ووېل: د بیسان د باغونو حال راکړئ، مور و وېل:
د څه پوښتنه یې کوي؟ وېلې کجوري یې مېوه کوي؟ مور و وېل: هو. وېلې داسې وخت به راشي چې
مېوه به نه کوي.

وېلې: د بحیره طبریه حال راکړئ، مور و وېل: د څه پوښتنې کوي؟ وېلې: او به په کې شته؟ مور
وېل: هو. وېلې ژر ده چې او به یې وچې شي.

وېلې: د عین زغر حال راکړئ، مور و وېل: د څه پوښتنې کوي؟ وېلې په چینه کې او به شته؟ او
خلک کښت پرې کړي؟ مور و وېل: هو! او به یې ډېرې دي، او خلک هم کښتونه پرې خړوبه وي.....

١١٩ - (٢٩٤٢) - ... عن فاطمة بنت قيس، أخت الضحاك بن قيس قالت: صليت مع رسول الله صلى الله عليه وسلم،
فكنت في صف النساء التي تلي ظهور القوم فلما قضى رسول الله صلى الله عليه وسلم صلاته جلس على المنبر، وهو يضحك،
فقال: «ليلزم كل إنسان مصلاه»، ثم قال: «أتدرون لم جمعتمكم؟» قالوا: الله ورسوله أعلم، قال: " إني والله ما جمعتمكم لرغبة ولا
لرهبة، ولكن جمعتمكم، لأن تميم الداري كان رجلاً نصرانياً، فجاء فبايع وأسلم، وحدثني حديثاً وافق الذي كنت أحدثكم عن مسيح
الدجال، حدثني أنه ركب في سفينة بحرية، مع ثلاثين رجلاً من لحم وجدام، فلعب بهم الموج شهراً في البحر، ثم أرفقوا إلى جزيرة في
البحر حتى مغرب الشمس، فجلسوا في أقرب السفينة فدخلوا الجزيرة فلقىهم دابة أهلك كثير الشعر، لا يدرون ما قبلة من دبره،
من كثرة الشعر، فقالوا: وبلك ما أنت؟ فقالت: أنا الجساسة، قالوا: وما الجساسة؟ قالت: أيها القوم انطلقوا إلى هذا الرجل في الدبر،

فَأْتَاهُ إِلَى خَبْرِكُمْ بِالْأَشْوَاقِ، قَالَ: لَمَّا سَمَّتْ لَنَا رَجُلًا فَرَفْنَا مِنْهَا أَنْ تَكُونَ شَيْطَانَهُ، قَالَ: فَأَنْطَلَقْنَا سِرَاعًا، حَتَّى دَخَلْنَا الدَّيْرَ، فَإِذَا فِيهِ أَعْظَمُ
 إِنْسَانٍ رَأَيْتَاهُ قَطُّ خَلْقًا، وَأَشَدَّهُ وَثَاقًا، مَجْمُوعَةٌ يَدَاهُ إِلَى عُنُقِهِ، مَا بَيْنَ رُكْبَتَيْهِ إِلَى كَعْبَيْهِ بِالْحَدِيدِ، قُلْنَا: وَيَلَاكُ مَا أَنْتَ؟ قَالَ: قَدْ قَدَّرْتُمْ
 عَلَيَّ خَبْرِي، فَأَخْبِرُونِي مَا أَنْتُمْ؟ قَالُوا: نَحْنُ أَنَاسٌ مِنَ الْعَرَبِ رَكِبْنَا فِي سَفِينَةٍ بَحْرِيَّةٍ، فَصَادَفْنَا الْبَحْرَ حِينَ اعْتَلَمَ فَلَعَبَ بِنَا الْمَوْجُ شَهْرًا،
 ثُمَّ أَرْفَأْنَا إِلَى جَزِيرَتِكَ هَذِهِ، فَجَلَسْنَا فِي أَقْرِبِهَا، فَدَخَلْنَا الْجَزِيرَةَ، فَلَقِينَا دَابَّةً أَهْلَبُ كَثِيرِ الشَّعْرِ، لَا يُدْرِي مَا قُبْلُهُ مِنْ دُبُرِهِ مِنْ كَثْرَةِ
 الشَّعْرِ، فَقُلْنَا: وَيَلَاكُ مَا أَنْتَ؟ فَقَالَتْ: أَنَا الْجَسَّاسَةُ، قُلْنَا: وَمَا الْجَسَّاسَةُ؟ قَالَتْ: اعْمِدُوا إِلَى هَذَا الرَّجُلِ فِي الدَّيْرِ، فَإِنَّهُ إِلَى خَبْرِكُمْ
 بِالْأَشْوَاقِ، فَأَقْبَلْنَا إِلَيْكَ سِرَاعًا، وَفَرَعْنَا مِنْهَا، وَلَمْ نَأْمَنْ أَنْ تَكُونَ شَيْطَانَهُ، فَقَالَ: أَخْبِرُونِي عَنْ نَحْلِ بَيْسَانَ، قُلْنَا: عَنْ أَيِّ شَأْنٍ تَسْتَحِيرُ؟
 قَالَ: أَسْأَلُكُمْ عَنْ نَخْلَيْهَا، هَلْ يُثْمِرُ؟ قُلْنَا لَهُ: نَعَمْ، قَالَ: أَمَا إِنَّهُ يُوشِكُ أَنْ لَا تُثْمِرَ، قَالَ: أَخْبِرُونِي عَنْ بُحَيْرَةِ الطَّبْرِيَّةِ، قُلْنَا: عَنْ أَيِّ شَأْنٍ
 تَسْتَحِيرُ؟ قَالَ: هَلْ فِيهَا مَاءٌ؟ قَالُوا: هِيَ كَثِيرَةُ الْمَاءِ، قَالَ: أَمَا إِنَّ مَاءَهَا يُوشِكُ أَنْ يَذْهَبَ، قَالَ: أَخْبِرُونِي عَنْ عَيْنِ زُعَرَ، قَالُوا: عَنْ
 أَيِّ شَأْنٍ تَسْتَحِيرُ؟ قَالَ: هَلْ فِي الْعَيْنِ مَاءٌ؟ وَهَلْ يَزْرَعُ أَهْلُهَا بِمَاءِ الْعَيْنِ؟ قُلْنَا لَهُ: نَعَمْ، هِيَ كَثِيرَةُ الْمَاءِ، وَأَهْلُهَا يَزْرَعُونَ مِنْ مَائِهَا،
 قَالَ: أَخْبِرُونِي عَنْ نَبِيِّ الْأُمِّيِّينَ مَا فَعَلَ؟ قَالُوا: قَدْ خَرَجَ مِنْ مَكَّةَ وَزَلَ يَثْرِبَ، قَالَ: أَقَاتَلَهُ الْعَرَبُ؟ قُلْنَا: نَعَمْ، قَالَ: كَيْفَ صَنَعَ بِهِمْ؟
 فَأَخْبَرْنَا أَنَّهُ قَدْ ظَهَرَ عَلَيَّ مِنْ بَيْتِهِ مِنَ الْعَرَبِ وَأَطَاعُوهُ، قَالَ لَهُمْ: قَدْ كَانَ ذَلِكَ؟ قُلْنَا: نَعَمْ، قَالَ: أَمَا إِنَّ ذَلِكَ خَيْرٌ لَهُمْ أَنْ يُطَبِّعُوهُ، وَإِنِّي
 مُخْبِرُكُمْ عَنِّي، إِنِّي أَنَا الْمَسِيحُ، وَإِنِّي أُوشِكُ أَنْ يُؤَدَّنَ لِي فِي الْخُرُوجِ، فَأَخْرَجَ فَاسِيرَ فِي الْأَرْضِ فَلَا أَدَعُ قَرْبَةَ إِلَّا هَبَطْتُهَا فِي أَرْبَعِينَ لَيْلَةً
 غَيْرَ مَكَّةَ وَطَبِيبَةَ، فَهُمَا مُحَرَّمَتَانِ عَلَيَّ كَلْتَاهُمَا، كُلَّمَا أَرَدْتُ أَنْ أُدْخَلَ وَاحِدَةً - أَوْ وَاحِدًا - مِنْهُمَا اسْتَقْبَلَنِي مَلَكٌ بِيَدِهِ السَّيْفِ صَلْتًا،
 يَضْرِبُنِي عَنْهَا، وَإِنَّ عَلَى كُلِّ نَفْسٍ مِنْهَا مَلَائِكَةٌ يُحْرَسُونَهَا، قَالَتْ: قَالَ رَسُولُ اللَّهِ صَلَّى اللَّهُ عَلَيْهِ وَسَلَّمَ، وَطَعَنَ بِمُخَصَّرَتِهِ فِي الْمُنْبَرِ: «هَذِهِ
 طَبِيبَةُ، هَذِهِ طَبِيبَةُ، هَذِهِ طَبِيبَةُ» - يَعْنِي الْمَدِينَةَ - «أَلَا هَلْ كُنْتُ حَدَّثْتُكُمْ ذَلِكَ؟» فَقَالَ النَّاسُ: نَعَمْ، «فَأِنَّهُ أَحْبَبَنِي حَدِيثُ تَعِيمٍ، أَنَّهُ
 وَافَقَ الَّذِي كُنْتُ أُحَدِّثُكُمْ عَنْهُ، وَعَنِ الْمَدِينَةِ وَمَكَّةَ، أَلَا إِنَّهُ فِي بَحْرِ الشَّامِ، أَوْ بَحْرِ الْيَمَنِ، لَا بَلْ مِنْ قِبَلِ الْمَشْرِقِ مَا هُوَ، مِنْ قِبَلِ
 الْمَشْرِقِ مَا هُوَ مِنْ قِبَلِ الْمَشْرِقِ، مَا هُوَ» وَأَوْمَأَ بِيَدِهِ إِلَى الْمَشْرِقِ، قَالَتْ: فَحَفِظْتُ هَذَا مِنْ رَسُولِ اللَّهِ صَلَّى اللَّهُ عَلَيْهِ وَسَلَّمَ. (١)

تسريح:

د تميم الداري رضی اللہ تعالیٰ عنہ پہ دې حديث کې د خلور خايونو يادونه شوې:

١- د دجال د استوگنځي يادونه شوې، چې ځيني يې په برمودا مثلث، يا ډريگن مثلث کې گڼي،

او ځيني نور بيا توقف کوي.

٢- د بحيره طبريه يادونه شوې، چې دلته يې بيان وشو.

٣- د بیسان باغونو یادونه شوي.

بیسان د فلسطین په خاوره کې د کلي نوم دی چې له بیت المقدس نه یوسل او ویشته (١٢٧) کیلومتره شمال ختیځ کې د اردن سیند لویدیځ ته په شپږ کیلومترې کې د جالوت نهر په جنوبی غاړه پروت دی، یا په بله ژبه له بحیره طبریه نه چې د اردن سیند به لوېدیځه غاړه د شمال لورته ځي، له لږ سفر وروسته همدې سیند ته نهر جالوت راګډیږي، بس د اردن سیند له غاړې شپږ کیلومتره لرې د نهر جالوت په جنوبی غاړه پروت کلی دی، وپل کیږي: په (١٩٤٩ز) کې دا کلی له یوې مخې وران شو او پر ځای یې (بیت شان) کلی ودان شوی، نو کیدی شي چې د دجال د پېشین ګویی (باغونه به یې مېوه نه کوي) همدا مصداق وي.

یادونه: د په مدینه منوره کې هم د خیبر لورته یوه سیمه د "بیسان" په نوم یادېږي، چې د مالګینو اوبو څاه په کې و، رسول الله صلی الله علیه وسلم "نعمان" نومولی، طلحه بن عبید الله رضی الله عنه واخیست او بیایې وقف کړ، له همدې امله طلحه رضی الله عنه ته "طلحة الفياض" وپل شوي. نو کیدی شي چې دا یې مصداق وي، خو ډېری علماء لومړی خبره غوره ګڼي.

٤- د عین "زغر" یادونه شوې چې د بحر میت جنوب ته د یوې چینې نوم دی چې نن سبا د اسرائیلو په خاوره کې راځي، او دلته پراته کلي ته هم (عین زغر) وايي. "زغر" اصل کې د حضرت لوط علیه السلام السلام د لور نوم دی، چې د همدې چینې خواته یې قبر او دلته خښه شوې ده، او دویمه لور یې (ربه) نومېده هغه هم د یوې بلې چینې خواته خښه ده چې هغې ته اوس (عین ربه) وايي.

والله اعلم.

(٥) کاسپین سمندرگی.

کاسپین یا قزوین سمندرگی په آسیا کې د ایران، ترکمستان، قزاقستان، چیچنیا، او ادزبائجان ترمنځ پروت دی، د همدې سمندرگی د اهمیت او ارزښت ددې لامل دی چې د روسیې بنکپلاک له درې وړې کېدلو وروسته هم بنکیلاګر څو اکونه له چیچن څخه نه پرشا کېږي.

(٦) بحر اسود.

تور سمندرگی د آسیا او اروپا ترمنځ د قفقاز غرونو په لوېدیځ کې موقعیت لري دغه سمندرگی روسیې، رومانیایا، بلغاریا، اوکراین، ګرجستان د مدیترانې د سمندرگی له لارې د اطللس له سمندر سره نښلوی. تور سمندرگی په شمال کې (کرچ) تنګي په واسطه د (آزوف سیند) سره یو ځای کېږي، او په جنوب لویدیځه برخه کې د (پاسفورس) تنګي په واسطه له مرمر سمندرگی سره یو ځای کېږي.

ټوله مساحت یې (٤٢٠٠٠٠) مربع کیلومتره دی، ژوروالی یې: دوه زره دوه سوه لس (٢٢١٠) متره ته رسیږي. اوږدوالی یې یوولس سوه اته څلوېښت (١١٤٨) کیلومتره دی، او سوریې شپږ سوه پنځلس (٦١٥) کیلومتره دی.

(٧) بحر مرمره.

په ترکیه کې د استنبول ښار په منځ کې پروت او دا ښار یې په دوه برخو (آسیایي، او اروپایي) وېشلی، مساحت یې یوولس زره، درې سوه پنځوس (١١٣٥٠) کیلومتره مربع اټکل شوی، اوږدوالی یې: دوه سوه پنځویش (٢٢٥) کیلومتره او عرض یې پنځه شپېته (٦٥) کیلومتره ته

رسیرې، او په مینځ کې واره واره ټاپوګان هم لري چې یوېې (مرمره) نومې ټاپو دی او له همدې امله دې سمندرګي ته (بحر مرمه) وايي.

شمال ته له بحر اسود سره په (پاسفورس) تنګي تړل شوي، او جنوب ته له مدیترانې سره په (دردنیل) تنګي تړل شوي.

(٨) بحیره وکتوریه.

بحیره وکتوریه په افریقا کې د دریو هیوادونو (تنزانيا، روانډا، یوګنډا او کینیا) په سرحدونو کې موقعیت لري، خو ولکه ورباندې د (تنزانيا، یوګنډا او کینیا) ده او (روانډا) ته په کې برخه نه ده ورکړل شوې، ځکه کمزوری تل په خپل کور کې وږې پاته وي او همدا سمندرګي د رود نیل د اوږدې څانګې (نیل ابيض) سرچینه شمېرله کیږي.

ټول مساحت یې (٨٠٠٢٨) مربع کیلومتره دی، ژوروالی یې (٨٤) متره، او ټول ساحل یې (٤٠٠٣) کیلومتره دی، د سمندر له سطحې (١١٣٥) متره جگوالی لري، د دې هیوادونو ترمنځ د بحري سفرونو یواځنی لاره همدا ده، او د (١٩٩٢ز) مې په (٢١) یوه مسافر وړونکې بېړۍ په کې ډوبه شوه چې ترزویات کسان په کې ووژل شول.

په دې سمندرګي کې تردرې زره پورې واره، واره ټاپوګان دي چې ډېری یې غیرآباد دي، خو ځینې یې آباد او په افریقا کې د سیاحت له پاره غوره ځایونه ګڼل کیږي.

نوم یې: وکتوریه په اصل کې د برطانوي امپراطوري د یوې ملکې نوم دی دې سمندرګي ته ځکه بحره وکتوریه وايي چې په (١٨٥٨ز) کې یو انګر د رود نیل د مبدأ یا سرچینې په لټه روان شو

کله چې دې بحري ته ورسېد نو ورته څرگنده شوه چې همدا سمندرگی د نیل اصل سرچینه ده، او بیا یې د وخت د ملکي په نوم ونوموله.

خو حقیقت دادی چې تردې په سلهاوو کلونه وړاندې (په ۱۲۰ز) مسلمان هیئت پوه الادریسي رحمه الله په خپله نقشه کې ددې یادونه کړې چې نیل دریا له یوې سترې بحېرې یا سمندرګي څخه سرچینه اخلي.

(۹) بحیره وان.

په ترکیه کې موقعیت لري، طول یې: (۱۲۰)، عرض یې: (۸۰) کیلومتره دی او عمق یې: (۴۵۷) متره اټکل شوی، ټول مساحت یې (۷۵۵۳) مربع کیلومتره دی، او د سمندر له سطحې (۱۷۱۹) متره لوړه ده. ددې سمندرګي په شمال کې پروت بنار (ملاز کرد) هغه بنار دی چې په (۱۰۷۱ز) کې د سلجوقي پاچا الپ ارسلان او رومي واکمن څلورم مانوس ترمنځ نښته وشوه، رومیان مات شول او د تل له پاره یې د اوسنۍ ترکیې یا شرقي روم له خاورې تېر ټول شو.

(١٠) بحر احمر (بحر قلزم)

قياسات	
المساحة	٤٣٨٠٠٠٠ كم ^٢
طول	٢٤٥٠ كم
اقصى عرض	٣٣٥ كم
متوسط عرض	٢٨٠ كم
ادنى عرض	٢٩ كم
اقصى عمق	٢٠٢١١ م
متوسط العمق	٤٩٠ م
حجم	٢٥١٠٠٠٠ كم ^٣

بحر قلزم په اصل کې يو ډول خليج ده چې له بحر هند څخه را بېل شوی، د افريقا او آسيا ترمنځ د بېلتون کرښه شمېرله کيږي. دا خليج څلور برخې لري:

لومړۍ برخه: يې تر (باب المندب نومي تنگي) پورې

(خليج عدن) نومېږي.

دويمه برخه: له باب المندب څخه د سينا ټوپو وزمې تر

څوکې پورې يې (بحر قلزم) بولي.

درېمه برخه: د سينا ختيځ لور ته بناخ يې (خليج عقبه).

څلورمه برخه: د سينا لوېديځ لور ته بناخ يې (خليج

سويز) بلل کيږي.

دلته يې موږ له دويمې برخې (بحر قلزم) نه بحث کوو.

ټوله مساحت يې څلور لکه اته څلوېښت زره (٤٣٨٠٠٠)

مربع کيلومتره دی، اوږوالی يې دوه زره دوه سوه پنځوس

(٢٢٥٠) کيلومتره، او تر ټولو زيات وسور يې درې سوه اته

نوي (٣٩٨) کيلومتره دی، منځنی سور يې دوه سوه

اتيا (٢٨٠) کيلومتره او تر ټولو کم وسور (عرض) يې (د باب

المنډب په سيمه کې) نويشت (٢٩) کيلومتره دی، تر ټولو



ژوره کنده یې دوه زره دوه سوه یوولس (۲۲۱۱) متره ژوروالی لري، او په منځني ډول یې ژوروالي
 څلورسوه نوي (۴۹۰) متره اټکل شوی دی.

ارزښت:

سویس کانال له کندلو وروسته په نړۍ کې د بحري سفرونو له پاره تر ټولو ارزښتناکه لاره ده.
 او په اسلامي تاریخ کې یې هم لوی نوم لرلی، صحابه کرام حبشې ته د هجرت په مهال له همدې
 سمندرګي څخه تېر شوي او اوسنۍ ایتوپیا (حبشې) ته تللي ول.
 موسی علیه السلام په همدې دریا ب تېر او د فرعون لښکر په کې غرق شو.

اووم فصل:

خليجونه

١. خليج عدن

له بحر هند څخه تر باب المندب نومي تنگي پورې د اوبو برخې ته خليج عدن وايي.

٢. خليج عقبه:



خليج عقبه د بحر احمر هغه څانگه ده چې د سينا ټاپووزمې ختيځ لور ته غځېدلې، يوسل شپېته كيلومتره اوږوالې، څليرويشت كلومتره سور لري، منځنۍ ژوروالې يې د يو كيلومتر په شاوخوا کې دي، او تر ټولو ژوره سيمه يې نږده دوه كيلومتره ژوروالې لري.

دا هغه درياب دی چې بين اسرائيل (اصحاب السبت) په کې د هفتې په ورځ له ماهي نيولو منعه شوی وو، د هغوی (ايله) نومی بناړ د همدې خليج په څوکه پروت دی.

۳. خلیج سویس:

خلیج سویس (۱) د بحر قلزم لوېدیځه څانګه ده چې د سینا له څوکې تر سویز نومي ښار پورې غځېدلې ده، درې سوه خورلس (۳۱۴) کیلومتره اوږدوالی، دوه دېرش کیلومتره سور لري، تر ټولو ژوره کنده یې شپېته متره، او لږ ژوروالی یې دولس (۱۲) متره اټکل شوی.

۴. خلیج عمان، خلیج فارس، خلیج عرب



خلیج عمان هم له بحر هند څخه راپېل شوی او دوه برخې لري یوه برخه یې د عمان له څوکې تر هرمز تنګي پورې ده چې ختیځ ته یې ایران، او لوېدیځ ته یې عمان پروت دی، دې برخې ته (خلیج عمان) وايي.

د هرمز له تیګي وراخوا برخه چې ختیځ ته یې ایران او لوېدیځ ته یې د جزیره العرب ډېری هیوادونه (عرب امارات، سعودي، قطر، بحرین، کویت، او عراق پوله لري دې برخې ته یې ایرانیان (خلیج فارس) وايي. او عربان یې (خلیج عرب) گڼي.

تر (۱۹۲۰ز) پورې (خلیج عرب) د بحر قلزم دویم نوم و، او دې خلیج ته خلیج فارس وېل کېدل، له دې نېټې را په دې خوا عربانو (خلیج فارس) ته د (خلیج عرب) نوم ورکړ، چې اوسنی عربي او عربي میډیا یې ټول په همدې نوم یادوي، دا ځکه چې دا مهال په عربي نړۍ کې د ایران په نسبت د غرب گټې خوندي دي، او د هغوی به

۱- سویز توری دوه ډوله تلفظ کيږي، عربان یې (سویس) او پستانه یا اوږدې ژبي لیکوالان یې (سویز) بولي، تر څو یې د اروپا له (سویس) نومي هیواد سره توپیر وشي. ابوسعید.

تېلو، هوايي اډو، او اوبو کې عربيان په خلاص متلاسهونه کولی شي، او دا هغه اوبه دي چې اکثره د ايران او امريکا جنګي بېړۍ يوبل په کې مخامخ کيږي.

ياد خليج نه سوه نه اتيا كيلومتره اوږوالی لري، او تر ټولو کم سور يې (د هرمز تنګی) شپږ پنځوس كيلومتره دی. د نوي او پنځوس متره ترمنځ ژوروالی لري د ټولې نړۍ د تېلو لويه برخه له همدې لارې د نړۍ گوت گوت ته ځي.

يادونه:

د مور تاسو وليدل چې د جزيرة العرب ختيځ او لوېديځ ته يو خليج غځېدلی، خود لويځ لورته (د قلزوم په غاړه) په جزيرة العرب کې کوم تقسيم نه دی شوي يواځې يمن ترې بېل شوی، او د ختيځ لورته (د خليج فارس) په غاړه له سعودي څخه پنځه ټوټې (عمان، عربي امارات، بحرين، قطر، او کوېټ) بېل شوي دا ولي؟ ايا د ختيځ عرب يې ډېر هونبنيار، پرمخ تللي، او ازادي غوښتونکي دي او د لويځ هغه يې ويده، بې ضميره او بې احساسه دي؟؟؟ که کومه بله وجه ده؟.

ددې پوښتنې ځواب کې بايد ووايو: چې د تقسيم اصل لامل دادی چې د سعودي عرب ختيځه برخه د تېلو، غازو، سرو او سپينو بډايه سيمه ده، او همدې سيمې ته په خوا (الارض الدهناء: غورينه سيمه) وېل کېدل، نو ځکه غربيانو په دې سيمه کې خلک بېلتون او ظاهري استقلال (په حقيقت کې د غرب د غلامی) ته هڅه ولي، ترڅو دا واړه، واړه هيوادونه د غرب فوجي مرستې اړوي او هغوی يې په قدرتي شتمني واکمن وي.

او د جزيرة العرب لويديځې خواته هېڅ معدنيات نشته نو ځکه هغوی يې د بېلتون هڅه نه ده کړې، يواځې باب المندب مهمه نکته ده د هغې له پاره يې شرقي خواته يمن له سعودي بېل کړی، او غربي خواته يې جبوتي نومی وړکی هيواد له ايتوپيا (حبشې) څخه بېل کړی، ترڅو په دې دروازه د هغوی واکمني وي.

اتم فصل:

د انسانانو په لاس کندل شوي مهم نهرونه (کانالونه)

هسې خوډ پر نهرونه د ځمکې په مخ کندل شوي چې له یوې سیمې بلې ته اوبه ولېږدوي خو مورډ

یواځې هغه نهرونه یاوو چې اوبه له ابو سره نښلوي او د سمندري لېږ او سفر له پاره مهم وي.



دا ډول نهرونه درې دي: سویز، پانامه، او کیل

کانالونه:

لومړي: سویز: کانال:

د آسیا او افریقا ترمنځ د مصر په خاوره کې کندل

شوی، چې د سینا ټاپوزمه له مصر څخه بېلوي او

مدیترانه او بحر احمر سره نښلوي.

سویز کانال چې په (۱۸۵۹ز) کې یې د کندلو کار د

فرانسویانو له لوري پیل شوی و په (۱۸۶۹ز) کې د

اسماعیل خدوی په سلطنت کې پای ته ورسېد، دا کانال

د بحر متوسط په غاړه له (بور سعید) نومي ښار څخه پیل،

په اسماعیلیه ښار تېر له سویس ښار سره بحر احمر ته تویيږي.

د دې نهر به اړدو کې درې وړې بحېرې راځي: لومړی، تمساح، له اسماعیلیه ښار سره، دویمه بحیره

مره کبری، او ورپسې مره صغری چې دا درې واړه د اسماعیلیه او سویس ښارونو ترمنځ پرته دي.

ځانگړتياوې:

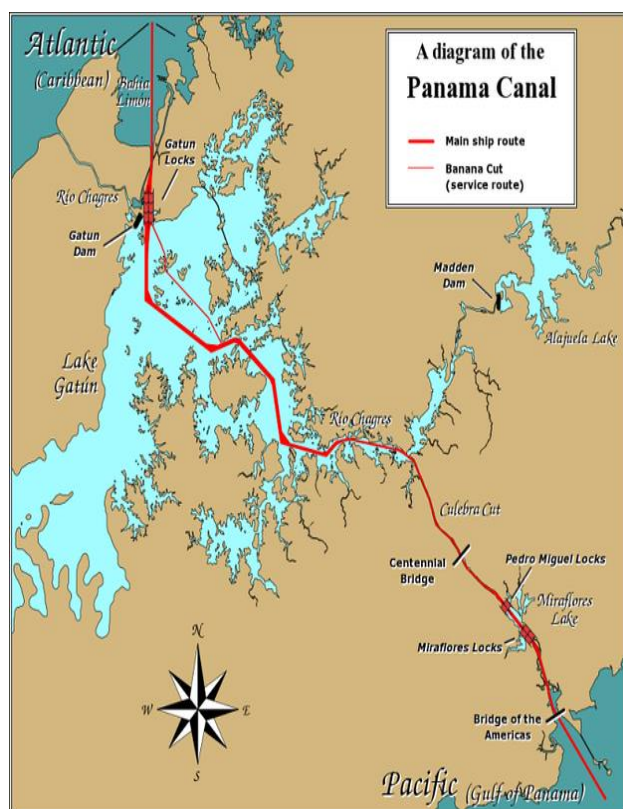
سويس کانال يوسل دوه نوي (۱۹۲) کيلومتره اوږوالي، او درې سوه (۳۰۰) متره سور لري. له کندلو وروسته د مصر واکمن اسماعيل خدوي چې په همدې شپو وروځو کې له يوې خوا غوښتل له عثماني خلافت څخه استقلال اعلان کړي، له بلې خوا له اقتصادي ستونزو سره مخ و، نو له همدې امله يې د سويس کانال حق العبور چارو واگې فرانسويانو ته د پيسو په بدل کې وسپارلې، چې له امله يې تر ډېرې مودې دا کانال د فرانسويانو، برطانويانو او امريکايانو په ولکه کې و، هغه مهال هم سيد جمال الدين افغان چې په مصر کې يې د جلا وطنۍ شپې ورځې تېرولې خدوي ته ډېرې زارې وکړې چې له خلافت نه استقلال اعلان نه کړي، او نه دې سويس کانال فرانسويانو ته سپاري، ځکه په دې ډول به د تل له پاره د اروپايانو لاس افريقا ته را اوږشي خو هغه ونه منله. بيا د جمال عبد الناصر په هڅو يې نيمه تصرف يا د اجاره اخيستلو حق بېرته مصر ته وسپارل شو، خو له اجازې پرته له دې کانال څخه تېرېدل اوس هم د غرب بيا په تېره امريکا په واک کې دي. او ارزښت:

د دې نهر تر کندلو وړاندې که به کوم بحري بېړۍ له اروپا، او يا مدي ترانې څخه آسيا ته تللی نو په ټوله افريقا به شاوخوا را تاوېدله خو کله چې د سويس (۱۹۲) کيلومتره نهر وکندل شوی نو خلک د افريقا له چکر څخه خلاص او د لاره څلور زره (۴۰۰۰) کيلومتره رالنده شوه. او په (۲۰۱۵ز) کې د مصر اوسني واکمن جنرال سيسي د همدې نهر يوه بله پله جوړول هم اعلان کړل او د دې کار پلان داسې و چې بايد په دريو کلونو کې جوړ شي، خو سيسي په يوه کال کې د

جوړولو امر کړی، او په دې سره به د سویز کانال دوه اخیز شی او په یوه وخت کې به له دواړه لورو بېرې تگ راتگ کولی شي.

دویم: پانامه کانال:

پانامه کانال په منځنۍ امریکا کې واقع او دوه ستر سیندونه (بحر اقیانوس او بحر الکاهل)



سره نښلوي، اوږوالی یې اوه اويا (۷۷) کیلومتره، او سور یې اويا (۷۰) متره دی، د سویس کانال د کندلو له بشپړیدلو نږدې یوولس کاله وروسته په کال اتلس سوه اتیا زیږد یخ (۱۸۸۰ز) کې د کولمبیا حکومت چې هغه مهال یې پانامه نومې سیمه د خاوري یوه برخه وه له فرانسویانو وغوښتل چې که دا نهر وکندي نو اته نوي (۹۸) کاله به یې گټه د دوی وي، د هغوی له غوښتنې سره سم فرانسویانو د پانامه کانال د

کندلو کار پیل کړ، اوولس زره (۱۷۰۰۰) کارکوونکي په ورځني ډول په کې مصروف وو، خود ملیریا، تور ژړي، اوزیاتو اورښتونو له امله ډېر خلک وژل شول او (۹) کاله وروسته دا پروژه ناکامه شوه. بیا په نولس سوه څلور (۱۹۰۴ز) کې پانامه له کولمبیا څخه ازادي ترلاسه کړه او په نولس سوه شپږ (۱۹۰۶ز) کې یې له امریکا سره د دې پروژې تړون وکړ چې تر (۱۹۹۹ز) پوري به یې گټه د هغوی وي، امریکا هم د کمپشن په بدل کې دې درانده پېټې ته اوږه ورکړه، خود فرانسویانو له ناکامې

تجربې څخه امریکایانو ته څرگنده شوه چې دلته نهر یا کانال کاندل اسانه کار نه دی، نو ځکه یې پلان داسې جوړ کړ چې دلته نهر نه بلکې مصنوعي سمندرګی (جهیل) جوړ کړي، هغه و چې یوه ستره کنده یې وکندله او د په دې سیمه کې طبعي سمدرګی اوبه یې ورته راماتې کړي. دا چارې په (۱۹۱۴ز) کې بشپړې شوې، او گټې اخیستنې وته وړاندې شو، تر (۱۹۹۹ز) پورې یې گټه امریکا ترلاسه کوله. د یوې بېړۍ حق العبور (۲۰۰۰۰) ډالره دی. او هره ورځ نږدې څلوېښت بېړۍ له دې کانال څخه تېرېږي.

ستونزې:

د پانامه کانال کاندلو په مهال نږدې (۲۷۲۰۰) سوه کسان وژل شوي چې (۲۲۰۰۰) زره یې فرانسوي مزدوران، او پاته (۵۲۰۰) یې د امریکا د تړون په مهال وژل شوي.

څرنګوالی: لکه چې ومو وېل پانامه کانال په حقیقت کې نهر نه بلکې یو ډول اړد جهیل ده دا ځکه چې نهر هغه وي چې اوبه په کې له یوه ځایه بل ته بهیږي، خو په دې نهر کې اوبه بهاندې نه بلکې ولاړې وي، او دا ځکه چې د نهر کاندلو سیمه د سمندر له سطحې (۲۲) متره لوړه او دومره ژور نهر ایستل اسانه کار نه ده او همدا لامل و چې فرانسویانو یې په کاندلو کې ناکامه شول، اوس پوښتنه دا ده چې که کومه بېړۍ په بحر الکاهل کې وي هغه څه ډول دومره را پورته کړل شي چې دې نهر ته دننه شي، او همدا راز که په نهر کې روانه شي نو بل لور ته به بحر اطلس ته څنګه ورکوزیږي، ددې له پاره امریکایانو داسې پلان جوړ کړ چې نهر نه بلکې یوه کنده وکارې دواړه سرونه یې بند وي له ابو یې ډکه کړي او د نهر کار ترې واخلي.

هغه داسې چې د نهر په دواړه خولو کې د سمندر په غاړه دوه ستر سېمټي تالابونه جوړ دي، د سمندر او نهر دواړو لور ته سترې دروازې لري، ددې تالابونو په مټ سترې بحري بېړۍ کانال ته راپورته کوي او يا يې سمندر ته کوزوي.

هغه داسې چې کله بېړۍ په سمندر کې د تالاب دروازې ته راشي دروازه خلاصه کړي بېړۍ تالاب ته دننه شي، اوس دروازه کلکه بنده کړي او د سترو ماشينونو له لارې تالاب ته اوبه راخوشي کړي دومره يې ډک کړي چې اوبه يې د نهر له سطحې سره برابره شي، اوس د نهر لور ته دروازه خلاصه کړي بېړۍ په نهر کې روانه شي، هغه بل لور ته چې ورشي تالاب هم داسې ډک کله چې د نهر له لوري دروازه يې خلاصه کړي بېړۍ تالاب ته دننه شي اوس نو د نهر لور ته دروازه کلکه بنده کړي د سمندر لور ته وکړل شوي پيپونه خلاص کړي، کله چې د تالاب اوبه د سمندر سطحې ته ټيټې، او ورسره برابره شي د سمندر لور دروازه خلاصه کړي او بېړۍ په سمندر کې روانه شي. او له دې کانال څخه يواځې په (۹) ساعته کې تېرېږي.

دا کانال که په بشپړ ډول نهر وای نو تردې به هم په لږ وخت کې بېړۍ ترې تېرېدلې، خو دې نهر ته د بېړۍ ننه ايستل هم وخت اخلي نو ځکه يې دومره وخت تېرېږي او دا چاره يو عجيبه کيسه او په ليدلو ارزي.

مولانا تقی صیب وایي: زه خپله ددې نظارې ليدلو ته ورغلی وم، په سمندر کې بېړۍ راغله د تالاب دروازې ورته خلاصې شوې بېړۍ تالاب ته دننه شوه په نيم ساعت کې تالاب ډک او بېړۍ په نهر کې روانه شوه. (سفر در سفر)

گټې:

ددې کانال تر کندلو وړاندې که یوه بېړۍ د امریکا له نیویارک ایالت څخه فرانسسکو ایالت ته تللی نو په ټوله جنوبي امریکا به راتا و بدلله او له (۲۲) زره (۵۰۰) سوه کیلومتره سفر وروسته به یوه میاشت بعد فرانسسکو ایالت ته رارسېدله او د (۲۲) زره (۵۰۰) سوه او اوس دا اوږد سفر ورته په (۹) زره (۵۰۰) سوه کیلومتره بدل شو.

دریم کانال: کیل:



د انسانانو په لاس کندل شوی دا کانال د جرمني به خاوره کې موقعیت لري، په (۱۸۸۷ز) کې یې د کندلو کار پیل شوی او په (۱۸۹۵ز) کې پای ته ورسېد، بحیره بالتیک، او بحیره شمالي سره نښلوي. (۹۸) کیلومتره اوږدوالی لري، په لومړیو کې یې (۲۲) متره سور، او په منځني ډول (۳) متره ژوروالی لاره، چې یواځې د (۳۰۰) وزن لرونکي بېړیو د تېرېدلو جوگه و، بیا وروسته یې سور تر (۱۰۲-۱۲۰) متره پورې او ژوروالی (۱۱) متره

ته لوړ شو چې اوس نږدې د هر ډول بېړیو تېرېدلو جوگه دی. د دې نهر یا کانال له برکته (۸۴۰) کیلومتره اړده لاره (۹۸) کیلومتره ته رالڼده شوه، تر دې وړاندې که به یوه بېړۍ له بالتیک سمندر ګي، شمالي سمندرګي ته راتله نو د ډنمارک نومي هیواد شاوخوا به راتا و بدلله، خو اوس له دې ستونزې خلاص شول.

نهم فصل

سمندري لاري يا تنگي

د دوه وچو ترمنځ د اوبلارې نړۍ برخې ته تنگي يا (سمندري دره) وايي. او دا تنگي په حقيقت کې يوې دروازې حيثيت لري، چې له دې پرته سمندري سفرونه ستونزمن او يا هم ناشوني وي، د بېلگې په ډول که مورډ غواړو ترکيې ته يوه سمندري بېړۍ ولېږو نو که څوک د جبل الطارق له تنگي، او يا هم د سويس کانال له لارې اجازه رانه کړي مورډ نه شو کولی چې خپلې موخې ته ورسېږو.

او نن سبا خو نه يواځې معيشت او اقتصاد بلکې سياست هم تر يوڅو تنگيو يا سمندري درو راڅرخي، نو ځکه د دې درو په هکله معلومات تر لاسه کول اړين او ضروري دي.

هسې خو به د ځمکې په مخ ډېر تنگي وي خو مورډ يواځې د اته (۸) تنگيو يادونه کوو چې په اوسني سياست کې زيات رول او د تجارت په ډگر کې ارزښت لري، چې نومونه يې په لاندې ډول دي:

۱. هرمز تنگي.
۲. باب المندب.
۳. جبل الطارق.
۴. فاسفورس تنگي.
۵. در دنيل (دره دانيال) تنگي.
۶. ملاکا تنگي.
۷. ډورتنگي.
۸. بېرنگ تنگي.

تفصیل

۱. د هرمز تنگی

هرمز تنگی (یا مضیق هرمز) د خلیج عمان او خلیج فارس ترمنځ یوه د دروازې ده چې په شمال او ختیځ یې د ایران، او په جنوب او لوېدیځ یې د متحده عرب امارات او عمان واکمن دي، تر ټولو کم سوریې (۲۱) میله دی. او د عراق، کویت، قطر، او ایران د شمالي برخو د تېلو یواځنې لاره ده، او وېل کېږي چې په ورځني ډول د ټولې د تېلو پنځمه برخه له همدې تنگی څخه تېرېږي.

او یواځې د همدې سیمې د تېلو بیې او د تنگی حق العبور که د مسلمانانو په خوښه وټاکل شي نو په اسلامي نړۍ کې د غربت پنځوس سلنه ستونزې به له منځه یوسي، او د مسلمانانو د احتیاج خبره به سرچپه شي، ددې په ځای چې مسلمانان محتاج وي کفار به ورته د احتیاج لاس نیسي. خو متأسفانه چې د تجارت دغه خدایي سرچینه او په اوسني وخت کې د زور او قوت محور چې الله جل جلاله مسلمانانو ته ورپه برخه کړی، هغوی د خپلمنځي اختلافونو له امله د کفارو په واک کې ورکړه.

وېل کېږي چې له سعودي څخه متحده عرب اماراتو د بېلولو ستر لامل همدا د هرمز تنگی دی، ترڅو په دې سیمه یو کمزوری کوربه پیدا شي، او تل یې د خپل کور ساتلو له پاره یوه زور و ته اړتیا وي، چې په دې ډول به غرب ته زمينه برابره شي چې په احسان اچونکي ډول دا تنگی په خپل واک کې وساتي.

او همدا راز په دې سیمه پراته واړه هیوادونه (بحرين، قطر، کویت) یې د تېل له امله را بېل کړي، او بیا یې دوی ساتنه کوي، ترڅو د ساتنې په بدل کې ډېرې روپۍ هم واخلي، او د تېلو زېرمې یې هم په واک کې پاته شي.

۲. باب المندب.

د آسیا او افریقا ترمنځ غځېدلي درياب قلزم او خليج عدن سره تړي، تر ټولو کم سور يې (۲۰) ميله دی، د ابو په منځ کې د يوې (پيرم) نومې وړې جزېرې له امله دا دروازه دوه څانگې لري، يوه ختيځه څانگه يې (باب اسکندر) چې دوه ميله سور، لو (۳۰) متره ژوروالی لري، او لوېديځه څانگه يې (۱۲) ميله سور، او (۳۱۰) متره ژوروالی لري.

او په دې سيمه د واک ساتلو له پاره يې د تنگي په لويځ لوري کې د "جبوتي" په نوم وړوکی هيواد د خپلواکي ملاتړ وکړ ترڅو يې بيا هغوی له ليوانو وساتي، او خپله ورته چاره تېره ولري.

۳. جبل الطارق.

جبل الطارق تنگی بحر اقيانوس يا بحر ظلمات له مديترانه سمندرگي سره نښلوي، شمال ته يې د اندلس (اوسنی اسپانيا) او جنوب ته يې مراکش هيوادونه پراته دي، سور يې (۱۴) کيلو متره او ژوروالی يې (۳۰۰) متره دی، د اسلامي نړۍ ډېری تېل او نور معدنيات له همدې لارې غرب بيا په تېره امريکا ته ځي.

(جبل الطارق) يې ځکه بولي چې په (۷۱۱ز) کې د اموي سرلښکر طارق بن زياد له همدې لارې اندلس فتح کړی، او دا تنگی د مسلمانانو په خاوره کې و، يوه لورته يې اندلس او بل لور ته يې المغرب هيوادونه پراته ول، خو اوس يې واک له پردو سره دی.

انگرېزان چې نږدې په ټوله نړۍ يې واکمني وه د خپلې امپراتوري تر ښکېدلو وروسته له دې سيمې ووتل خو د دې ځای ارزښت ته په پام سره يې (جبل الطارق) تنگی خوشی نه کړ بلکې اوس هم يوه وړه سيمه د برتانيا برخه گڼل کيږي او هغوي په دې تنگي واکمن دي.

باب المندب او جبل الطارق په نړۍ کې تر ټولو مصروفه دروازې دي، بلکې وېلي شو چې د ټولې نړۍ د بحري سفرونو له پاره همدا يواځنۍ لاره ده. چې په يوه سر کې باب المندب او په بل کې يې جبل الطارق د دروازو په څېر دي.

۴. پاسفورس تنګی:



پاسفورس تنګی د ترکیې په خاوره کې موقعیت لري، د استانبول (قسطنطنیه) ښار يې په دوه (آسیایي، او اروپایي) برخو وېشلی. دا تنګی بحر اسود او بحر مرمره سره نښلوي، د نړیوال بحري سفرونو له پاره دا په نړۍ کې تر ټولو تنګ لاره ده. چې نږدې لس کیلومتره سور لري. له اسیا څخه اروپا ته د اوبتلو تر ټولو نږدې واټن همدا دی چې يواځې لس کیلومتره اوبونه وراخوا اروپا ده. او همدا ځای د اروپا دروازه ګڼله کېږي.

تاریخي قسطنطنیه ښار همدا لار وېشلی شوی، چې د شرقي روم پلازمېنه ګڼل کېدو، او هرقل يې پاچا و، رسول الله صلی الله علیه وسلم يې فتحه کونکي ته زری ورکړې. چې همدا زری په (۱۴۵۳ز) کې د ځوان عثمانی خلیفه (سلطان محمد فاتح) په برخه شو.

په دې تنګي له پاسه دوه پلونه جوړ شوي، یو يې (پاسفورس پل) دی چې په (۱۹۷۳ز) کې بشپړ شوی، او (۱۰۷۴) متره اوږوالی لري، او بل بیا د (سلطان محمد فاتح پل) چې په (۱۹۸۸ز) کې کارونې ته سپارل شوی له لومړي هغه پنځه کیلومتره شمال ته جوړ شوی او (۱۰۹۰) متره اوږوالی لري، او همدا راز تر اوبو (۵۵) متره لاندې یو تونل هم تېر شوی چې نږدې څوارلس کیلومتره اوږوالی لري.

۵. دردنیل تنگی:

هم د ترکیې په خاوره کې موقعیت لري، دا تنگی نږدې (۴۰) میله اوږوالی او له یوه میل څخه تر څلور میله سور لري، د آسیا او اروپا ترمنځ د بېلتون کرښه ګڼله کیږي. او بحر مرمره له مدیترانې سره نښلوي، په لومړي ځل په څورلسمه میلادي پېړۍ کې د عثماني خلافت په واک کې راغلی، او ډېر تاریخي قدامت لري، په (۱۸۳۳ز) کې چې روسانو د مصر یاغي واکمن (محمد علي باشا) خلاف د عثماني خلافت مرسته وکړه هغوی یې په بدل کې روسي بېړیو ته له "دردنیل" تنګي څخه د تېرېدلو بشپړه اجازه ورکړه، دا خبره اروپایانو ته ډېره بېړیونکې وه ځکه د اروپایانو له پاره د عثماني خلافت قانون داسې و چې هغوی نه شي کولی له دې لارې جنګي بېړۍ، یا نور جنګي اکمالات تېر کړي.

نو ځکه هغوی تل په دې هڅه کې وو چې دا تړون باید مات شي، هغه و چې په (۱۸۴۰ز) کې د اروپایانو د فشار له امله ترکیې دا تړون لغوه کړ، او بیا د لومړۍ نړیوالې جګړې په مهال دا سیمه یونانیانو ته وسپارله شوه، خو په (۱۹۲۲ز) کې یې ترکی حکومت بېرته واک تر ګوتو کړ.

۶. ملاکا تنگی:



ملاکا تنگی د اندونزیا، او ملزیا ترمنځ موقعیت لري، چې بحر هند او بحر الکاهل سره نښلوي، یاد تنگی (۸۰۵) کیلومتره اوږوالی لري، او ترټولو تنگ جای په "رودبار" نومې سیمه کې دی چې یواځې درې کیلومتره یا تردې هم لږ (۲,۸ کم) واټن لري، له اقتصادي پلوه د باب المندب، او جبل الطارق، په څېر دا هم ډېره مهمه لاره ده چې بحر هند او بحر الکاهل ترمنځ د تللو یواځنی دروازه ده، له اروپا، افریقا، او یاهم عربي نړۍ او هند څخه چین او د آسیا لوېدیځو هیوادونو ته د تللو مرکزي لاره ده. وېل کيږي چې په کلني ډول پنځوس زره بحري بېړۍ له

همدې تنگي تیريږي، چې د نړۍ د اقتصاد څلورمه او یا پنځه جوړه وي. او همدا زار په نړۍ کې په تېلو بار بېړیو څلورمه له همدې دروازې تگ راتگ کوي.

د دې تنگي ارزښت ته په پام سره نړیوالو داړه مارانو د مالیزیا یوه وړه یهودمېشته سیمه د (سینگافور) په نوم ترې بېله کړه ترڅو هغوی په دې تنگي واکمن او یا لږترلږه یو لوری وي.

۷. ډور تنگی:



ډور تنگی د انگلستان (برطانیې) او فرانسې ترمنځ موقعیت لري، او اقیانوس سمندره (.....) څانگه (خلیج) له شمالي بحېرې سره نښلوي. تر ټولو کم سوریې په (ډور) نومي سیمه کې دی چې (۲۱) میله واټن لري، په همدې سیمه کې د برطانیې او فرانسې ترمنځ تر اوبو لاندې په نړیواله کچه مشهور تونل (چپنل تونل) کندل شوی چې د دواړو هیوادونو ترمنځ د تگ راتگ لاره ده.

۸. بیرنگ تنگی



د شمالي امریکا د الاسکا ایالت، او روسیې د سایبېریا د څوکې ترمنځ تنگی دی چې بحر الکاهل او شمالي منجمد بحر سره نښلوي، سوریې (۶۴) کیلومتره دی، وېل کېږي چې په لومړي ځل مسلمانان له همدې تنگي تېر او د امریکا وچې ته رسېدلې وو، خو څرنګه چې ځکه ګول او د کروي شکل لري نو ځکه هغوی په دې نه پوهېدل چې دا له خپل ټاټوبي پرته د بحر ظلمات وراخوا کومه بله وچه موندلې ده.

تر (۱۸۲۷ز) پورې دا تنگی د روسانو تر واک لاندې و، کله چې په همدې کال کې امریکایانو د (الاسکا) ټاپو وزمه له روسانو څخه واخیستله نو یاد تنگی د دواړو ترمنځ ووېشل شو، او ډېر ځله په کې د بنکار او حق العبور په سر د دواړو ترمنځ ستونزې هم راپورته کېږي.

خو څرنگه چې دا سیمه شمالي قطب ته نږدې، او له منجمد شمالي سمندر سره لگېدلې ده نو ځکه د مني او ژمي په موسمونو کې په سمه توګه کار نه ترې اخیستل کېږي، ځکه چې اوبه یې کنګل کېږي. او بله دا چې نړیوال تجارت کې هم زیات رول نه لري، چې له امله یې ارزښت کم شوی.

یادونه:

په دې اته تنګیو کې لومړني شپږ یې د تجارت له پاره ډېر زیات ارزښتناک او په اسلامي نړۍ کې موقعیت لري، د مسلمانانو ملکیت دي، متأسفانه چې نن سبا یا خو د هغوی له ملکیت څخه ایستل شوي او یا هم یواځې په نوم د مسلمانانو دي، اصل واک یې له غرب سره دی، هغوی چې کله هم وغواړي په دې لارو تېرېدلی او څه هم چې وغواړي تېرولی یې شي، تردې چې له دې تنګیو د سترو او تش په نامه نړیوالو تجارتي بېړیو تېرېدلو اجرت یا حق العبور یې هم د هغوی له لوري ټاکل کېږي، او بله دا چې وېل کېږي د جنګي بېړیو تېرېدلو خو بېخي حق العبور نشته.

لسم فصل

د ځمکنۍ کرې په زړه پوري معلومات:

۱. د غره تر ټولو لوړه څوکه د همالیې په غرونو کې "ماونټ ایوریست" ده، چې (۸۸۴۸) متره جگوالی لري.
۲. د ځمکې په مخ تر ټولو ټیټه سیمه "بحر میت" دی چې د سمندر له سطحې (۴۲۰) متره ټیټوالی لري.
۳. په نړۍ کې تر ټولو گرمه سیمه د لیبیا العزیزیه بنار دی چې د تودوڅې کچه یې (۵۸) سینټی ګرېډ ته لوړېږي. او ټیټه یې تر (۱۴) سینټی ګرېډ نه رالویږي.
۴. په نړۍ کې تر ټولو سپره سیمه په انټراکتیکا کې (وستوک اسټېشن) ده، چې د تودوڅې کچه یې منفي نوي (۹۰-) ته رسیږي.
۵. تر ټولو وچه سیمه جنوبي امریکا په "چلي" هیواد کې "اریکا" نومې دښته ده.
۶. د نړۍ تر ټولو ستره دښته صحراى اعظم) په شمالي افریقا کې ده چې نږدې (۳۵۰) میلیونه مربع میله پراخوالی لري.
۷. په نړۍ کې تر ټولو ستر ځنگل (امازون ځنگل) د جنوبي امریکا په برازیل نومي هیواد کې دی.
۸. د غرونو تر ټولو اوږده لړۍ په جنوبي امریکا کې (کوه انډیز) ده.
۹. په نړۍ کې تر ټولو ستره جزیره (ګرین لینډ) ده، چې (۲,۲۰۰,۰۰۰) مربع میله پراخوالی لري.
۱۰. د وارورې تر ټولو دنګه غونډۍ "ګیون بجورن" په ګرین لینډ کې ده، چې (۳۷۰۰) متره جگوالی لري.
۱۱. په نړۍ کې تر ټولو ستره ټاپوزمه (شبه جزیره العرب) ده (۲۲۰۰,۰۰۰) مربع میله پراخوالی لري.
۱۲. په نړۍ کې تر ټولو ستر هیواد روسیه ده، چې (۱۷,۰۷۵,۴۰۰) مربع کیلومتره مساحت لري.

۱۳. په نړۍ کې تر ټولو وړوکی هیواد "واتیکان" دی چې تر نیم مربع کیلومتر هم لږه (۰،۴۴) مساحت لري، او همدا د عیسائي مذهب دکاتولیک ډلې مرکز گڼل کیږي.
۱۴. په عربي نړۍ کې تر ټولو وړوکی هیواد بحرین دی، په عربي خلیج کې وړه جزیره ده چې یواځې (۲۲۹) مربع کیلومتره مساحت لري، او له سعودی سره د یوه پل په مټ تړل شوی.
۱۵. په نړۍ تر ټولو گڼ میشت هواد سینگافور، بیا بنگله دېش، او بیا مالتا گڼل کیږي.
۱۶. د سمندر له سطحې تر ټولو لوړ ښار د جنوبي امریکا د "بولیویا" هیواد پلازمېنه "لاپاز" دی.
۱۷. په نړۍ تر ټولو زیات تېل په سعودی کې دي.
- د سمندریزې کورې معلومات
۱۸. په سمندر کې تر ټولو ټیټه او زوره نکتہ په آرام سمندر کې له گوام ټاپو سره نږدې (مارینیا ترینچ) نومې کنده ده. چې (۱۱۰۳۳) متره ژوروالی لري.
۱۹. په نړۍ کې تر ټولو اوږ سیند "نیل" چې نږدې او زره میله اوږوالی لري.
۲۰. د بهاندو او بو تر ټولو ستره ذخیره د جنوبي امریکا "امازون" دریا ب دی.
۲۱. په نړۍ کې د تودو او بو تر ټولو ستره چینه په نیوزیلینډ کې (ایمانجون) چینه.
۲۲. د تروو او بو تر ټولو ستره ذخیره د ایران او قفقاز هیوادونو ترمنځ پوروت "کاسپین سمندرگی" دی.
۲۳. په نړۍ کې تر ټولو لوړ جهیل په جنوبي امریکا کې د بولیویا، او پیرو هیوادونو ترمنځ (ټیټي کاکا) نومی جهیل دی چې د سمندر له سطحې (۵۰۷۱۲) فوټه لوړوالی لري.

۲۴. په نړۍ کې تر ټولو لوړ آبشار (جورنډک) د جنوبي امريکا په وينزويلا هيواد کې "اينجل" نومې آبشار دی، چې لږ کم يو کيلومتر (۹۷۹: متره) لوړوالی لري. وېل کيږي د اوبو شور او جوړهار يې خو کيلومتره لري اورېدل کيږي.

۲۵. په سمندر کې تر ټولو جگې خپې د جنوبي افريقا په "گپ ټاون" سيمې کې وي، چې جگوالی يې تر (۴۰) کيلومتره رسيږي.

د ځينو نومونو معناوې

۱. **شام:** وېل کيږي چې د نوح عليه السلام د زوی (سام) له نوم څخه اخيستل شوی، هغه همدلته استوگنه کوله.

۲. **بحر ميت:** دا نوم ځکه ورته اخلي چې هيڅ ژوی په کې نشته.

۳. **بحر احمر، ابيض، اسود:** داسې نه چې اوبه يې په دې رنگ دي، بلکې لاندې ځمکه يې داسې رنگ لري نو ځکه همدا نومونه ورته اخيستل کيږي.

۴. **دمشق:** د بېرې په معنا دی او دې ښار ته ځکه دمشق وايي چې په بېرې ودان شوی.

۵. **غزه:** د قوت او زور په معنا ده.

۶. **کويت:** د "کوت" تصغير دی چې د "کلا" معنا ورکوي.

۷. **استانبول:** ځينې علماء وايي: په اصل کې "اسلام بول" چې د "مدينة السلام: د امن ښار" معنی و، خو بيا له ترخيماتو وروسته "استانبول" ترې جوړ شو.

۸. **لبنان:** د سپين په معنا دی.

۹. **ایتھوپیا:** د یونانی ژبې لفظ دی چې د مخ سوځېدلي په معنا دی، څرنګه چې د دې سیمې ډېری خلک

توردي نو ځکه ورته ایتھوپیا وېل شوي.

۱۰. **قبرص:** د پیتلو په معنا کارول کیږي.

والله أعلم

یوولسم فصل

پوښتنې او ځوابونه